

A Magyar Népköztársaság és az Osztrák Köztársaság közötti szerződéshez a Magyar Népköztársaság és az Osztrák Köztársaság között a közös államhatár láthatóságáról 1964. október 31.-én létrejött szerződés módosításáról és kiegészítéséről

zum Vertrag zwischen der Republik Österreich und der Ungarischen Volksrepublik über Änderungen und Ergänzungen des Vertrages zwischen der Republik Österreich und der Ungarischen Volksrepublik zur Sichtbarerhaltung der gemeinsamen Staatsgrenze und Regelung der damit im Zusammenhang stehenden Fragen vom 31. Oktober 1964

A M A G Y A R N É P K Ö Z T Á R S A S Á G  
és az  
O S Z T R Á K K Ö Z T Á R S A S Á G  
közötti  
Á L L A M H A T Á R

S T A A T S G R E N Z E  
zwischen der  
R E P U B L I K Ö S T E R R E I C H  
und der  
U N G A R I S C H E N V O L K S R E P U B L I K

A szabályozott Lapincs  
térképben kicserélt  
területrészek  
VÁZLATA és TERÜLETJEGYZÉKE

PLAN und FLÄCHENVERZEICHNIS  
über die im Bereich der  
regulierten Lafnitz ausgetauschten Gebietsteile

Alszakasz: C V  
Unterabschnitt:

Lapincs:  
Lafnitz: C 101/2aMÖ, C 101/2aM - C 102MÖ ÉN

Magyar-osztrák  
államhatár

Alszakasz: C V  
Unterabschnitt: C V

Österreichisch-ungarische  
Staatsgrenze

TERÜLETJEGYZÉK

a szabályozott Lapincs térségében kicserélt területekről

FLÄCHENVERZEICHNIS

Über die im Bereich der regulierten Lafnitz ausgetauschten  
Gebietsteile

Ausztriától Magyarországnak von Österreich an Ungarn		Magyarországtól Ausztriának von Ungarn an Österreich	
Terület sz. Flache Nr.	m <sup>2</sup>	Terület sz. Flache Nr.	m <sup>2</sup>
1	1	2	13 673
3	33 062	4	21 131
5	1 400	6	743
7	342	9	57
8	799		
Összesen Summe	35 604	Összesen Summe	35 604



















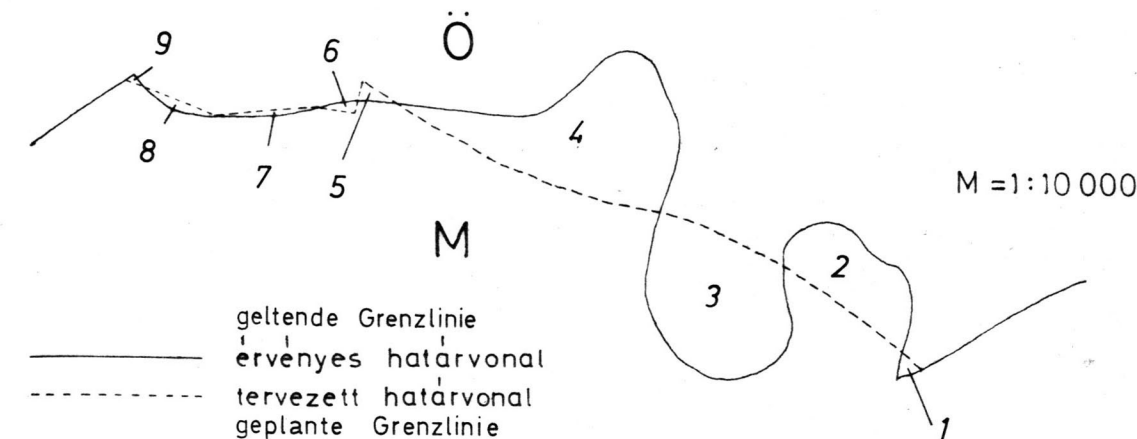
# Koordináták méterben Koordinaten in Metern

Határpontok száma Nummer der Grenzpunkte	Y	X
<b>Tervezet-Geplante</b>		
C 101.05	+ 211 410,88	+ 16 919,24
C 101.06	+ 211 445,96	+ 16 888,11
C 101.07	+ 211 480,10	+ 16 858,60
C 101.08	+ 211 514,85	+ 16 829,60
C 101.09	+ 211 551,34	+ 16 802,92
C 101.10	+ 211 588,52	+ 16 777,21
C 101.11	+ 211 628,39	+ 16 751,52
C 101.12	+ 211 666,90	+ 16 728,79
C 101.13	+ 211 706,63	+ 16 707,09
C 101.14	+ 211 746,92	+ 16 686,63
C 101.15	+ 211 788,10	+ 16 667,58
C 101.16	+ 211 829,92	+ 16 650,22
C 101.17	+ 211 872,44	+ 16 634,19
C 101.18	+ 211 915,30	+ 16 619,78
C 101.19	+ 211 958,79	+ 16 606,52
C 101.20	+ 212 002,55	+ 16 595,32
C 101.21	+ 212 046,79	+ 16 585,49
C 101.22	+ 212 084,92	+ 16 577,02
C 101.23	+ 212 121,32	+ 16 567,58
C 101.24	+ 212 157,59	+ 16 556,60
<b>Ervényes -Gültige</b>		
C 101.05a	+ 211 411,54	+ 16 919,65
C 101.06a	+ 211 416,94	+ 16 911,24
C 101.07a	+ 211 424,76	+ 16 899,06
C 101.08a	+ 211 439,60	+ 16 881,00
C 101.09a	+ 211 433,18	+ 16 870,46
C 101.10a	+ 211 424,35	+ 16 824,84
C 101.11a	+ 211 428,61	+ 16 805,41
C 101.12a	+ 211 436,27	+ 16 792,83
C 101.13a	+ 211 437,80	+ 16 791,00
C 101.14a	+ 211 444,48	+ 16 782,93
C 101.15a	+ 211 465,46	+ 16 767,89
C 101.16a	+ 211 478,76	+ 16 760,07
C 101.17a	+ 211 485,59	+ 16 756,29
C 101.18a	+ 211 494,12	+ 16 752,55
C 101.19a	+ 211 515,12	+ 16 745,11
C 101.20a	+ 211 531,90	+ 16 743,60
C 101.21a	+ 211 540,35	+ 16 742,70
C 101.22a	+ 211 553,17	+ 16 740,40
C 101.23a	+ 211 562,55	+ 16 736,64
C 101.24a	+ 211 590,77	+ 16 740,77
C 101.25a	+ 211 600,55	+ 16 743,63
C 101.26a	+ 211 602,88	+ 16 745,05
C 101.27a	+ 211 604,00	+ 16 747,00

Határpontok száma Nummer der Grenzpunkte	Y	X
C 101.28a	+ 211 605,48	+ 16 749,95
C 101.29a	+ 211 606,63	+ 16 755,17
C 101.30a	+ 211 606,75	+ 16 765,30
C 101.31a	+ 211 607,20	+ 16 773,15
C 101.32a	+ 211 605,56	+ 16 782,82
C 101.33a	+ 211 596,34	+ 16 801,37
C 101.34a	+ 211 636,76	+ 16 932,13
C 101.35a	+ 211 640,21	+ 16 931,86
C 101.36a	+ 211 648,08	+ 16 933,13
C 101.37a	+ 211 660,67	+ 16 933,07
C 101.38a	+ 211 677,05	+ 16 926,46
C 101.39a	+ 211 686,66	+ 16 923,66
C 101.40a	+ 211 695,50	+ 16 921,89
C 101.41a	+ 211 705,46	+ 16 917,65
C 101.42a	+ 211 725,11	+ 16 904,48
C 101.43a	+ 211 743,39	+ 16 891,31
C 101.44a	+ 211 757,74	+ 16 876,12
C 101.45a	+ 211 762,37	+ 16 867,55
C 101.46a	+ 211 766,01	+ 16 860,11
C 101.47a	+ 211 771,92	+ 16 844,58
C 101.48a	+ 211 773,22	+ 16 833,44
C 101.49a	+ 211 776,57	+ 16 778,79
C 101.50a	+ 211 770,48	+ 16 767,44
C 101.51a	+ 211 766,86	+ 16 759,89
C 101.52a	+ 211 758,00	+ 16 709,20
C 101.53a	+ 211 757,07	+ 16 703,39
C 101.54a	+ 211 748,33	+ 16 674,78
C 101.55a	+ 211 743,41	+ 16 667,48
C 101.56a	+ 211 738,37	+ 16 658,63
C 101.57a	+ 211 732,59	+ 16 639,26
C 101.58a	+ 211 729,60	+ 16 626,20
C 101.59a	+ 211 729,48	+ 16 621,50
C 101.60a	+ 211 734,24	+ 16 606,26
C 101.61a	+ 211 738,27	+ 16 595,61
C 101.62a	+ 211 747,47	+ 16 577,74
C 101.63a	+ 211 758,63	+ 16 558,30
C 101.64a	+ 211 766,44	+ 16 549,08
C 101.65a	+ 211 771,76	+ 16 542,84
C 101.66a	+ 211 775,60	+ 16 539,00
C 101.67a	+ 211 787,45	+ 16 527,27
C 101.68a	+ 211 794,77	+ 16 517,87
C 101.69a	+ 211 799,66	+ 16 512,62
C 101.70a	+ 211 803,17	+ 16 510,28
C 101.71a	+ 211 813,59	+ 16 508,75

Határpontok száma Nummer der Grenzpunkte	Y	X	Megjegyzés Anmerkung
C 101.72a	+ 211 824,20	+ 16 512,80	
C 101.73a	+ 211 843,08	+ 16 520,45	
C 101.74a	+ 211 863,15	+ 16 541,02	
C 101.75a	+ 211 903,14	+ 16 578,60	
C 101.76a	+ 211 909,89	+ 16 581,72	
C 101.77a	+ 211 931,70	+ 16 590,00	
C 101.78a	+ 211 935,74	+ 16 591,27	
C 101.79a	+ 211 947,09	+ 16 592,49	
C 101.80a	+ 211 957,20	+ 16 592,46	
C 101.81a	+ 211 977,87	+ 16 591,27	
C 101.82a	+ 212 000,71	+ 16 589,02	
C 101.83a	+ 212 027,99	+ 16 588,00	
<b>Határjel száma Grenzzeichen nummer</b>			
SM	+ 211 378,06	+ 16 900,19	1983
I Ö	+ 211 386,35	+ 16 904,94	C 101/2a 1983
C 101/4	+ 211 429,40	+ 16 860,70	1983
C 101.9	+ 211 425,17	+ 16 846,49	1983
C 101.22	+ 211 546,39	+ 16 741,98	1983
C 101.25	+ 211 575,25	+ 16 736,84	1983
C 101/7a	+ 211 594,18	+ 16 813,11	1967
C 101/8	+ 211 584,88	+ 16 871,58	1967
C 101/8a	+ 211 595,23	+ 16 896,73	1967
C 101/8b	+ 211 607,64	+ 16 913,69	1967
C 101/9	+ 211 633,50	+ 16 930,70	1967
C 101/10	+ 211 721,20	+ 16 908,00	1983
C 101/11	+ 211 775,10	+ 16 827,20	1983
C 101.57	+ 211 762,11	+ 16 739,66	1983
C 101.63	+ 211 735,51	+ 16 653,06	1983
C 101.83	+ 211 918,95	+ 16 585,16	1983
C 101.97	+ 212 185,36	+ 16 576,39	1983
C 101/7a	+ 212 200,23	+ 16 577,75	1983
<b>Metszéspontok Schnittpunkte</b>			
A	+ 211 413,04	+ 16 917,31	
B	+ 211 606,75	+ 16 765,46	
C	+ 211 751,33	+ 16 684,59	
D	+ 212 039,37	+ 16 587,14	
E	+ 212 157,59	+ 16 556,60	C 101.24
F	+ 212 166,12	+ 16 577,96	
G	+ 212 454,14	+ 16 551,96	

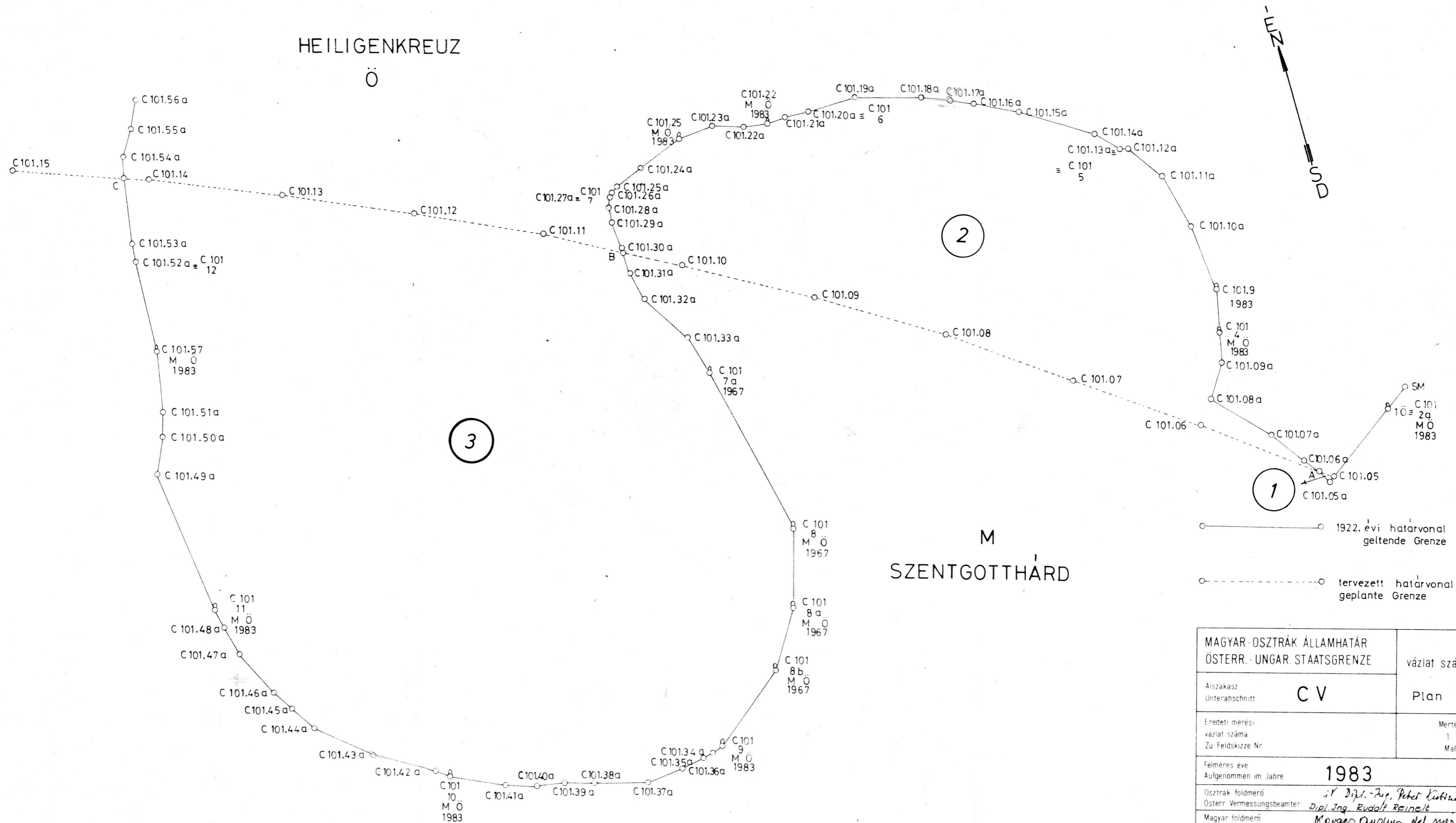
Határjel száma Grenzzeichennummer	Y	X	Megjegyzés Anmerkung
C 101/18	+ 212 269,30	+ 16 590,40	C 101/8 1983
C 101/19	+ 212 337,50	+ 16 599,40	1983
C 102 ÉK NO	+ 212 454,20	+ 16 539,90	1983
C 102 ÉK NO	+ 212 463,89	+ 16 546,73	1984
C 101/9	+ 212 368,81	+ 16 597,75	1984
C 101/5 M	+ 211 454,39	+ 16 804,37	1983
C 101/5 Ö	+ 211 420,58	+ 16 777,33	1922
C 101/14,15M	+ 211 808,14	+ 16 557,43	1967
C 101/14 Ö	+ 211 766,99	+ 16 497,45	1983
C 101/15 Ö	+ 211 828,20	+ 16 501,68	1983
C 101/20 M	+ 212 426,94	+ 16 609,86	1922
C 101/20 Ö	+ 212 411,39	+ 16 556,25	1922



	M	Ö
1		1
2	13 673	
3		33 062
4	21 131	
5		1 400
6	743	
7		342
8		799
9	57	
	35 604 m <sup>2</sup>	35 604 m <sup>2</sup>

MAGYAR-OSZTRÁK ÁLLAMHATÁR ÖSTERR.-UNGAR. STAATSGRENZE		vázlat száma:
Alsztaszak Unterabschnitt	<b>CV</b>	Plan Nr.: <b>5</b>
Eredeti mérés: vázlat száma Zu Feldskizze Nr.:		Mértékarány 1:1000 Maßstab
Felmérés éve Aufgenommen im Jahre:	<b>1983</b>	
Osztirák földmérő Österr. Vermessungsbeamter:	<i>Dipl.-Ing. Peter Kubina</i>	
Magyar földmérő Ungar. Vermessungsbeamter:	<i>Kovács András okl. mérnök</i>	






○ — 1922. évi határvonal  
geltende Grenze

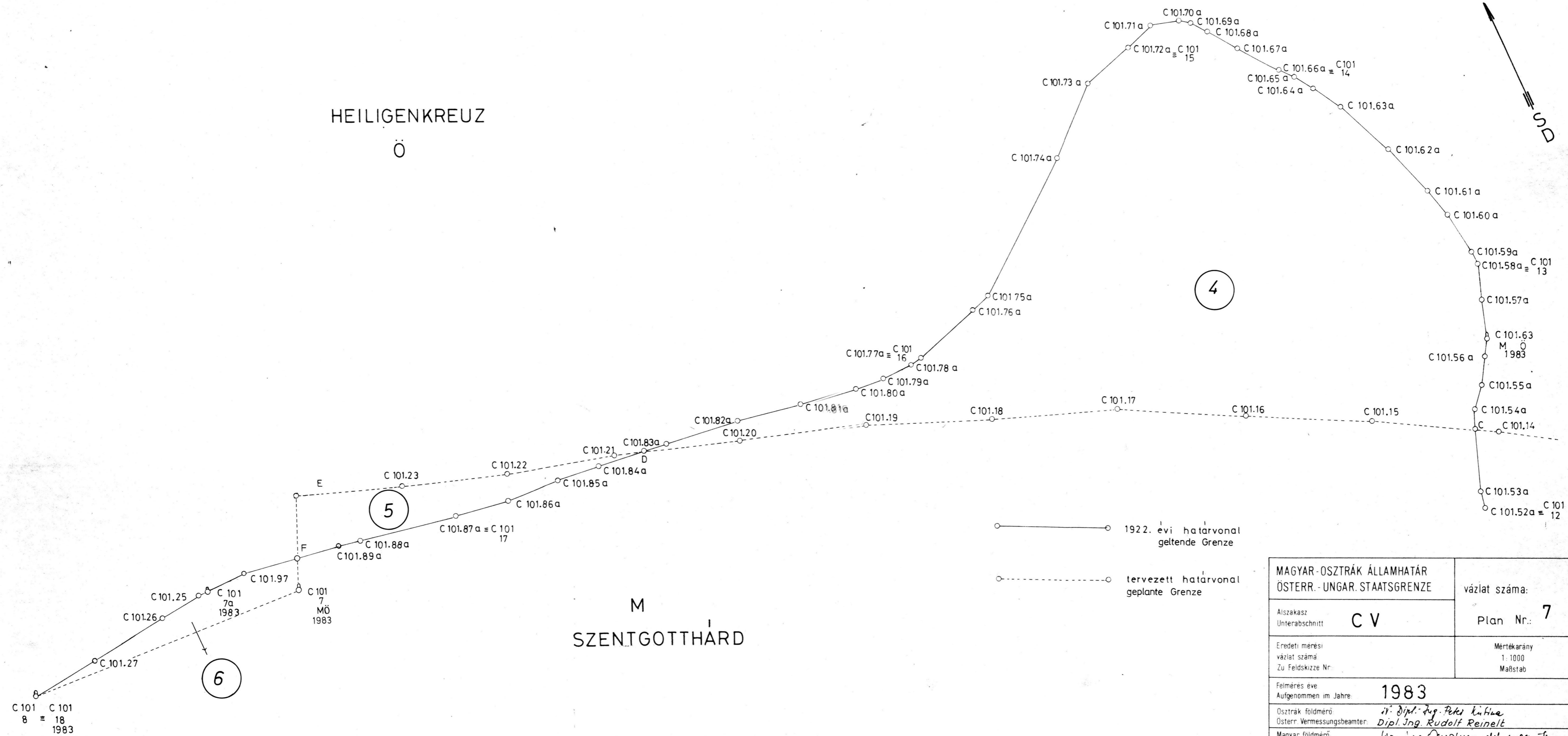
○ - - - - - tervezett határvonal  
geplante Grenze

MAGYAR-OSZTRÁK ÁLLAMHATÁR ÖSTERR.-UNGAR. STAATSGRENZE		vázlat száma:
Alszakasz Unterabschnitt	<b>CV</b>	Plan Nr.: <b>6</b>
Eredeti mérés vázlat száma Zu Feldskizze Nr		Mértékarány 1:1000 Maßstab
Felmérés éve Aufgenommen im Jahre	<b>1983</b>	
Oszták földmérő Österr. Vermessungsbeamter	Dipl. Ing. Rudolf REINELT	
Magyar földmérő Ungar. Vermessungsbeamter	Móvacs Quolus del meszók Petroczy Gábor	



HEILIGENKREUZ  
Ö

M  
SZENTGOTTHÁRD



- 1922. évi határvonal  
geltende Grenze
- - - - - tervezett határvonal  
geplante Grenze

MAGYAR-OSZTRÁK ÁLLAMHATÁR ÖSTERR.-UNGAR. STAATSGRENZE		vázlat száma:
Alsószakasz Unterabschnitt	<b>CV</b>	Plan Nr.: <b>7</b>
Eredeti mérési vázlat száma Zu Feldskizze Nr.		Mértékarány 1: 1000 Maßstab
Felmérés éve Aufgenommen im Jahre:	<b>1983</b>	
Oszt. földmérő Österr. Vermessungsbeamter:	<i>Dr. Dipl.-Ing. Peter Kufner</i> <i>Dipl. Ing. Rudolf Reinelt</i>	
Magyar földmérő Ungar. Vermessungsbeamter:	<i>Komplex Osztályos del nemoh</i> <i>Petroczy Gabor ln</i>	