



MAGYARORSZÁG HIVATALOS LAPJA
2023. december 6., szerda

Tartalomjegyzék

537/2023. (XII. 6.) Korm. rendelet	A 2024. évi igazgatási szünet elrendeléséről	9703
538/2023. (XII. 6.) Korm. rendelet	A Magyar Export-Import Bank Zrt. által az állam készfizető kezessége mellett vállalható garanciák, valamint a deviza- és kamatcserre ügyletek pótlási- és kamatköltségei feltételeiről és részletes szabályairól szóló 435/2012. (XII. 29.) Korm. rendelet módosításáról	9703
539/2023. (XII. 6.) Korm. rendelet	A központosított közbeszerzési rendszerről, valamint a központi beszerző szervezet feladat- és hatásköréről szóló 168/2004. (V. 25.) Korm. rendelet és a Közbeszerzési és Ellátási Főigazgatóságról szóló 250/2014. (X. 2.) Korm. rendelet módosításáról	9706
540/2023. (XII. 6.) Korm. rendelet	A Budapest–Kelebia határátkelő közti 150. számú vasútvonal fejlesztésével összefüggő közigazgatási hatósági ügyek nemzetgazdasági szempontból kiemelt jelentőségű ügyé nyilvánításáról és az eljáró hatóságok, valamint a beruházás helyszínével, közvetlen környezetével érintett ingatlanok kijelöléséről szóló 102/2021. (III. 3.) Korm. rendelet módosításáról	9707
541/2023. (XII. 6.) Korm. rendelet	A részvénytársasági részvénykönyv vezetésével összefüggő egyes kérdésekről szóló 67/2014. (III. 13.) Korm. rendelet módosításáról	9712
49/2023. (XII. 6.) BM rendelet	A „Magyarország és a Szerb Köztársaság államhatárán a határvonal megjelölésének, a határjelek felújításának és karbantartásának 2020–2022. évi munkálatairól” című zárójegyzőkönyv és a „Magyarország és a Szerb Köztársaság államhatára – Kiegészítés és módosítás a határleíráshoz, a határtérképekhez és a koordináta-jegyzékhez E és F határszakaszok 2022.” című határokormány jóváhagyásáról	9713
28/2023. (XII. 6.) MK rendelet	A fejezeti és központi kezelésű előirányzatok kezeléséről és felhasználásáról szóló 17/2022. (XII. 1.) MK rendelet tulajdonosi joggyakorlással kapcsolatos címrendi kiegészítéssel és felhasználási szabályokkal összefüggő módosításáról	9776
8/2023. (XII. 6.) PM rendelet	A meghatározott cselekmények végrehajtása során közreműködő szervezetek és a romlandó dolgok értékesítése kapcsán közreműködő kereskedők igénybevételének részletes szabályairól szóló 5/2018. (II. 28.) NGM rendelet módosításáról	9779
A Kúria közleménye	A Nemzeti Választási Bizottság határozata helybenhagyásáról	9780
1536/2023. (XII. 6.) Korm. határozat	A meteorológiai tevékenységgel összefüggő állami feladatok ellátásának átalakításához szükséges intézkedésekről	9781
1537/2023. (XII. 6.) Korm. határozat	Köznevelési intézmény kárenyhítésének biztosításához szükséges fejezetek közötti átcsoportosításról és egyéb intézkedésekről	9784
1538/2023. (XII. 6.) Korm. határozat	A regionális villamosenergia-tőzsde kialakításához szükséges intézkedésekről	9786

1539/2023. (XII. 6.) Korm. határozat	A Gazdaságfejlesztési és Innovációs Operatív Program éves fejlesztési keretének megállapításáról szóló 1006/2016. (I. 18.) Korm. határozat módosításáról	9786
1540/2023. (XII. 6.) Korm. határozat	A Magyarország Kormánya és Mongólia Kormánya közötti Légitársasági Megállapodás szövegének végleges megállapítására adott felhatalmazásról	9788
98/2023. (XII. 6.) ME határozat	Főiskolai tanárok kinevezéséről	9788

III. Kormányrendeletek

A Kormány 537/2023. (XII. 6.) Korm. rendelete a 2024. évi igazgatási szünet elrendeléséről

A Kormány az igazgatási szünetről szóló 2023. évi XXVI. törvény 9. §-ában kapott felhatalmazás alapján, az Alaptörvény 15. cikk (1) bekezdésében meghatározott feladatkörében eljárva a következőket rendeli el:

- 1. §** (1) A Kormány a 2024. évre elrendeli az igazgatási szünetről szóló 2023. évi XXVI. törvény 1. § (1) bekezdése szerinti igazgatási szünetet.
(2) Az (1) bekezdés szerinti igazgatási szünet 2024. december 30. napjától 2025. január 1. napjáig tart.
- 2. §** Ez a rendelet a kihirdetését követő napon lép hatályba.

Orbán Viktor s. k.,
miniszterelnök

A Kormány 538/2023. (XII. 6.) Korm. rendelete a Magyar Export-Import Bank Zrt. által az állam készfizető kezessége mellett vállalható garanciák, valamint a deviza- és kamatcsere ügyletek pótlási- és kamatköltségei feltételeiről és részletes szabályairól szóló 435/2012. (XII. 29.) Korm. rendelet módosításáról

A Kormány a Magyar Export-Import Bank Részvénytársaságról és a Magyar Exporthitel Biztosító Részvénytársaságról szóló 1994. évi XLII. törvény 26. § (1) bekezdés d) pontjában kapott felhatalmazás alapján, az Alaptörvény 15. cikk (1) bekezdésében meghatározott feladatkörében eljárva a következőket rendeli el:

- 1. §** A Magyar Export-Import Bank Zrt. által az állam készfizető kezessége mellett vállalható garanciák, valamint a deviza- és kamatcsere ügyletek pótlási- és kamatköltségei feltételeiről és részletes szabályairól szóló 435/2012. (XII. 29.) Korm. rendelet (a továbbiakban: Rendelet) a következő 2/a. alcímmel egészül ki:
„2/a. A Kormány határozata alapján nyújtott hitel- és pénzkölcsönhöz kapcsolódó, az Eximbank javára fennálló állami készfizető kezességre és beváltására vonatkozó szabályok
5/A. § (1) Az Eximbank nem nyújthat a Törvény 6. § (1) bekezdés d) pontja alapján hitelt vagy pénzkölcsönt olyan hitelfelvevő részére,
a) amelynek a hitel- vagy pénzkölcsönről szóló döntés meghozatalának időpontjában kezesség, garancia vagy viszontgarancia beváltásából az állammal vagy az Eximbankkal szemben fennálló tartozása van,
b) amely a hitel- vagy pénzkölcsönről szóló döntés meghozatalának időpontjában csőd-, felszámolási eljárás vagy végelszámolás, valamint reorganizációs és szerkezetátalakítási eljárás alatt áll,
c) amelynek a hitel- vagy pénzkölcsönről szóló döntés meghozatalának időpontjában lejárt esedékességű, meg nem fizetett köztartozása van.
(2) A Kormány a Törvény 6. § (1) bekezdés d) pontja szerinti határozatában dönt valamennyi, általa lényegesnek ítélt kikötésről és feltételről, így különösen:
a) a hitelfelvevő kötelezett személyéről,
b) a vállalható állami kezesség összegéről vagy mértékéről,
c) az állami kezességvállalással támogatott hitelcélról,
d) a kezességvállalási díj előírása esetén annak mértékéről és a fizetésre kötelezett személyéről.

(3) A (2) bekezdés d) pontja szerinti kezességvállalási díjat a fizetésre kötelezett személy az 10032000-01034004-00000000 számú Különleges bevételek számlára történő átutalás útján köteles megfizetni.

(4) Az Eximbank tájékoztatja a kezességvállalási díj megfizetésére kötelezett személyt a díj összegéről és az átutalásnál feltüntetni szükséges információkról, továbbá elektronikus úton tájékoztatja az államháztartásért felelős minisztert a kezességvállalási díj összegéről és esedékességéről.

5/B. § (1) Az Eximbank folyamatos nyilvántartást vezet a Törvény 6. § (1) bekezdés d) pontja szerinti hitel- és pénzkölcsönökből származó követelések, valamint az azokhoz kapcsolódó állami kezességvállalás adatairól. Ezekről és a kezességbeváltás valószínűségéről ügyletenkénti bontásban negyedévente beszámolót készít az államháztartásért felelős miniszter számára az általa elvárt tartalommal. Az Eximbank e beszámolót a negyedévet követő hónap 15-éig elektronikus úton küldi meg az államháztartásért felelős miniszternek.

(2) Az Eximbank a hitel- és pénzkölcsön lejáratát vagy – amennyiben az korábbi – a hitelszerződés felmondását követő 60 munkanapon belül érvényesítheti – az 1. mellékletben meghatározott igénylőlap (a továbbiakban: Beváltási Kérelem) elektronikus úton történő megküldésével – az állami készfizető kezességvállalásból eredő jogait az államháztartásért felelős miniszternél, feltéve, hogy a hitelfeltevő ezen időpontig nem tesz eleget a fizetési kötelezettségének az Eximbank részére.

(3) Az államháztartásért felelős miniszter a Beváltási Kérelem kézhezvételét követő 5 munkanapon belül hiánypótlást rendelhet el, amennyiben a Beváltási Kérelem nem tartalmazza az 1. mellékletben meghatározott (releváns) adatokat, vagy a Beváltási Kérelemben meghatározott Mellékletek nem kerültek teljeskörűen benyújtásra.

(4) Az államháztartásért felelős miniszter a Beváltási Kérelem, illetve hiánypótlás esetén annak kézhezvételétől számított 15 munkanapon belül

a) írásban tájékoztatja az Eximbankot az állami készfizető kezességvállalás beváltásával kapcsolatos döntéséről, és
b) a beváltás jóváhagyása esetén intézkedik az Eximbank hitel- vagy pénzkölcsönből eredő követelése állami készfizető kezességgel biztosított mértékének megfelelő összeg folyósításáról az Eximbank által a Beváltási Kérelemben meghatározott számlaszámra.

(5) Amennyiben a (3) bekezdés szerinti hiánypótlási felhívásban meghatározott határidő eredménytelenül telt el, a határidő nem hosszabbítható meg, és a Beváltási Kérelmet a (2) bekezdés szerint ismételtelen be kell nyújtani.”

2. § A Rendelet a következő 19. §-sal egészül ki:

„19. § E rendeletnek a Magyar Export-Import Bank Zrt. által az állam készfizető kezessége mellett vállalható garanciák, valamint a deviza- és kamatcsere ügyletek pótlási- és kamatköltségei feltételeiről és részletes szabályairól szóló 435/2012. (XII. 29.) Korm. rendelet módosításáról szóló 538/2023. (XII. 6.) Korm. rendelettel (a továbbiakban: Módr.2) megállapított 2/a. alcímét és 1. mellékletét a Módr.2 hatálybalépését megelőzően az Eximbank által a Kormány határozata alapján nyújtott hitel- és pénzkölcsönhöz kapcsolódó, az Eximbank javára fennálló állami készfizető kezességvállalásra is alkalmazni kell.”

3. § A Rendelet az 1. melléklet szerinti 1. melléklettel egészül ki.

4. § Ez a rendelet a kihirdetését követő napon lép hatályba.

Orbán Viktor s. k.,
miniszterelnök

1. melléklet az 538/2023. (XII. 6.) Korm. rendelethez

„1. melléklet a 435/2012. (XII. 29.) Korm. rendelethez

Beváltási Kérelem

Jogosult megnevezése: Magyar Export-Import Bank Zártkörűen Működő Részvénytársaság

Kötelezett adatai:

Megnevezése:

Székhelye:

Adóazonosító száma, egyéb:

Az állami készfizető kezességvállalás alapjául szolgáló kormányhatározat száma:

1. Az állami készfizető kezességvállalással biztosított hitel- vagy pénzkölcsön adatai:
 - a) a hitel/pénzkölcsön célja:
 - b) a hitel/kölcsönszerződés kelte:
 - c) a hitel/pénzkölcsön szerződéses összege:
 - d) a hitel/pénzkölcsön folyósított összege:
 - e) a hitel/kölcsönszerződés végső lejárat napja / a felmondás hatályosulásának napja:
 - f) a beváltáskor fennálló tőke összege:
2. Az állami kezességbeváltás adatai:
 - a) az állami készfizető kezességvállalás mértéke:
 - b) az állami készfizető kezességvállalás alapján átutalandó összeg:
 - c) az Eximbank számlaszáma (kezes teljesítésének helyéül szolgáló bankszámlaszám):
 - d) az állami készfizető kezességvállalás beváltásának indoka:
 - e) az állami készfizető kezességvállalás beváltását megelőzően megtett jogcselekmények:
3. Mellékletek:
 - a) hitel/kölcsönszerződés és azok módosításai
 - b) biztosítéki szerződések (amennyiben vannak)
 - c) az Eximbank nyilatkozata arról, hogy a hitel/pénzkölcsönt kormányhatározatban megjelölt célra használták fel
 - d) a hitel/pénzkölcsön cél szerinti felhasználását igazoló dokumentum(ok)
 - e) az Eximbank nyilatkozata arra vonatkozóan, hogy volt-e megtérülés az esetleges biztosítékokból és annak mértéke
 - f) az Eximbank nyilatkozata arra vonatkozóan, hogy az állami készfizető kezességvállalás beváltását a hitel/kölcsönszerződés felmondása vagy a hitel/pénzkölcsön végső lejárat napján történő nem fizetés indokolta
 - g) a fenti f) pontban foglaltakat alátámasztó dokumentum(ok) (felmondás esetén a felmondás kézbesítését igazoló irat)
 - h) felmondás esetén annak indokának bemutatása
 - i) annak igazolása, hogy a 435/2012. (XII. 29.) Korm. rendelet 5/A. § (1) bekezdésében foglalt kizáró okok nem álltak fenn¹
 - j) tartozáskimutatás

Dátum:

.....

Cégszerű aláírás

¹ A Magyar Export-Import Bank Zrt. által az állam készfizető kezessége mellett vállalható garanciák, valamint a deviza- és kamatcsere ügyletek pótlási- és kamatköltségei feltételeiről és részletes szabályairól szóló 435/2012. (XII. 29.) Korm. rendelet módosításáról szóló 538/2023. (XII. 6.) Korm. rendelet hatálybalépését megelőzően létrejött hitel- és pénzkölcsön esetén a 3. pont i) alpontjában foglalt igazolására az Eximbank nyilatkozata is elfogadható.”

**A Kormány 539/2023. (XII. 6.) Korm. rendelete
a központosított közbeszerzési rendszerről, valamint a központi beszerző szervezet feladat- és hatásköréről
szóló 168/2004. (V. 25.) Korm. rendelet és a Közbeszerzési és Ellátási Főigazgatóságról szóló
250/2014. (X. 2.) Korm. rendelet módosításáról**

A Kormány

a közbeszerzésekről szóló 2015. évi CXLI. törvény 198. § (1) bekezdés 5. pontjában kapott felhatalmazás alapján,
a 2. alcím tekintetében az Alaptörvény 15. cikk (2) bekezdésében meghatározott eredeti jogalkotói hatáskörében,
az Alaptörvény 15. cikk (1) bekezdésében meghatározott feladatkörében eljárva a következőket rendeli el:

1. A központosított közbeszerzési rendszerről, valamint a központi beszerző szervezet feladat- és hatásköréről szóló 168/2004. (V. 25.) Korm. rendelet módosítása

- 1. §** A központosított közbeszerzési rendszerről, valamint a központi beszerző szervezet feladat- és hatásköréről szóló 168/2004. (V. 25.) Korm. rendelet 1. § (1) bekezdése helyébe a következő rendelkezés lép:
- „(1) A központosított közbeszerzési rendszer hatálya alá tartozó közbeszerzéseik és beszerzéseik (a továbbiakban együtt: közbeszerzéseik) megvalósítása során
- a) a minisztériumok,
 - b) – a központi költségvetés I–VIII., XXX., XXXII–XXXIV. és XXXVI. fejezetéhez tartozó költségvetési szervek kivételével – a központi költségvetésben önálló fejezettel vagy fejezetet irányító szervei jogosultságokkal rendelkező egyéb költségvetési szervek,
 - c) a társadalombiztosítás alapjait kezelő költségvetési szervek és
 - d) – a nemzetbiztonsági szolgálatok, a külpolitikáért felelős miniszter, az európai uniós ügyek koordinációjáért felelős miniszter és a honvédelemért felelős miniszter irányítása alá tartozó külképviseletek kivételével – az a)–c) pontban meghatározott költségvetési szerv, illetve annak vezetője irányítási hatáskörébe tartozó költségvetési szervek
- az e rendelet előírásai szerint kötelesek eljárni.”

2. A Közbeszerzési és Ellátási Főigazgatóságról szóló 250/2014. (X. 2.) Korm. rendelet módosítása

- 2. §** Hatályát veszti a Közbeszerzési és Ellátási Főigazgatóságról szóló 250/2014. (X. 2.) Korm. rendelet 3. § (1) bekezdés f) pont fb) alpontjában az „a Szabályozott Tevékenységek Felügyeleti Hatósága,” szövegrész.

3. Záró rendelkezések

- 3. §** Ez a rendelet a kihirdetését követő napon lép hatályba.

Orbán Viktor s. k.,
miniszterelnök

**A Kormány 540/2023. (XII. 6.) Korm. rendelete
a Budapest–Kelebia határátkelő közti 150. számú vasútvonal fejlesztésével összefüggő közigazgatási
hatósági ügyek nemzetgazdasági szempontból kiemelt jelentőségű üggyé nyilvánításáról és az eljáró
hatóságok, valamint a beruházás helyszínével, közvetlen környezetével érintett ingatlanok kijelöléséről
szóló 102/2021. (III. 3.) Korm. rendelet módosításáról**

A Kormány a nemzetgazdasági szempontból kiemelt jelentőségű beruházások megvalósításának gyorsításáról és egyszerűsítéséről szóló 2006. évi LIII. törvény 12. § (4) bekezdés a) pontjában, valamint a Budapest–Belgrád vasútvonal újjáépítési beruházás magyarországi szakaszának fejlesztéséről, kivitelezéséről és finanszírozásáról szóló 2020. évi XXIX. törvény 11. § a) pontjában kapott felhatalmazás alapján, az Alaptörvény 15. cikk (1) bekezdésében meghatározott feladatkörében eljárva a következőket rendeli el:

- 1. §** A Budapest–Kelebia határátkelő közti 150. számú vasútvonal fejlesztésével összefüggő közigazgatási hatósági ügyek nemzetgazdasági szempontból kiemelt jelentőségű üggyé nyilvánításáról és az eljáró hatóságok, valamint a beruházás helyszínével, közvetlen környezetével érintett ingatlanok kijelöléséről szóló 102/2021. (III. 3.) Korm. rendelet (a továbbiakban: Korm. rendelet) a következő 9. §-sal egészül ki:
- „9. § E rendeletnek a Budapest–Kelebia határátkelő közti 150. számú vasútvonal fejlesztésével összefüggő közigazgatási hatósági ügyek nemzetgazdasági szempontból kiemelt jelentőségű üggyé nyilvánításáról és az eljáró hatóságok, valamint a beruházás helyszínével, közvetlen környezetével érintett ingatlanok kijelöléséről szóló 102/2021. (III. 3.) Korm. rendelet módosításáról szóló 540/2023. (XII. 6.) Korm. rendelettel (a továbbiakban: Módr2.) megállapított 1. mellékletben foglalt táblázat 5a–5b., 6., 8., 13., 26., 27., 29. és 50. sorát a Módr2. hatálybalépésekor folyamatban lévő közigazgatási hatósági ügyekben is alkalmazni kell.”
- 2. §** A Korm. rendelet 1. melléklete az 1. melléklet szerint módosul.
- 3. §** Ez a rendelet a kihirdetését követő napon lép hatályba.

Orbán Viktor s. k.,
miniszterelnök

1. melléklet az 540/2023. (XII. 6.) Korm. rendelethez

1. A Korm. rendelet 1. mellékletében foglalt táblázat a következő 5a. és 5b. sorral egészül ki:

	A	B	C
1.	A település megnevezése	Besorolás	A Beruházás megvalósításának helyszíne (helyrajzi szám)]
5a.	Budapest IX. kerület	Belterület	38028/1; 38028/2; 38036/1; 38036/2; 38045/6; 38045/7; 38047; 38048/1; 38048/3; 38049/1; 38049/2; 38050/1; 38050/3; 38055; 38057; 38058; 38061/1; 38061/2; 38066; 38072; 38073/2; 38075; 38076; 38077; 38078; 38080/1; 38080/2; 38080/7; 38080/8; 38080/9; 38086/18; 38086/29; 38086/30; 38086/50; 38086/55; 38086/56; 38087; 38194/7; 38194/15; 38194/21; 38195; 38196/1; 38196/2; 38197; 38198/1; 38199/2
5b.	Budapest XX. kerület	Belterület	170001; 170004; 170006; 170008; 170009; 170010; 170013/37; 170013/38; 170024; 170025; 170026; 170028; 170030/1; 170030/2; 170187/5; 170187/6; 170187/31; 170187/32; 170187/33; 170187/34; 170187/45; 170187/46; 170187/81; 170187/87; 170187/92; 170187/95; 170190/1; 170190/2; 170196; 170198; 170201; 170203/3; 170203/4; 170204/1

2. A Korm. rendelet 1. mellékletében foglalt táblázat 6. sora helyébe a következő rendelkezés lép:

	A	B	C
1.	A település megnevezése	Besorolás	A Beruházás megvalósításának helyszíne (helyrajzi szám)]
6.	Budapest XXIII. kerület	Külterület	0195903; 0195939; 0196186; 0196187; 0196220/1; 0196394/2; 0196576/25; 0196576/26; 0196585; 0196606/18; 0196606/19; 0196606/20; 0196606/21; 0196606/111; 0196606/112; 0196606/113; 0196606/114; 0196606/115; 0196606/116; 0196606/117; 0196606/211; 0196606/212; 0196606/213; 0196606/214; 0196606/215; 0196606/274; 0196609; 0196591; 0196592/18; 0196592/20; 0196615/3

3. A Korm. rendelet 1. mellékletében foglalt táblázat 8. sora helyébe a következő rendelkezés lép:

	[A	B	C
1.	A település megnevezése	Besorolás	A Beruházás megvalósításának helyszíne (helyrajzi szám)]
8.	Budapest XXIII. kerület	Belterület	183856; 183961; 183998/2; 184005/2; 184089; 184090; 184091; 184092/1; 184097/1; 184097/2; 184099; 184293; 184297/2; 184298/2; 184299/1; 184299/2; 184299/3; 184299/4; 184300; 184301; 184302; 184303/1; 184303/2; 184304; 184305/1; 184305/2; 184306; 184307; 184308; 184309; 184310; 184311; 184312/1; 184313/1; 184316/3; 184316/4; 184317; 184318; 184322; 184323; 184324; 184325; 184337; 184338; 184340; 184342; 184343; 184345; 184346; 184347; 184395; 184396; 184397; 184398; 184401/1; 184401/2; 184402/1; 184402/2; 184418; 184422; 184424; 184512; 184522; 184528; 184533; 184539; 184549; 184569; 184669; 184687; 184703; 185121; 185352; 185390; 185391; 185499/1; 185557; 185567; 185570/22; 185618/5; 185653; 187288; 187855; 187906; 187979/1; 188021/1; 196441; 196489/3; 196490; 196493/8; 183773; 183857; 183858; 183859; 183860; 183861; 183862; 183863; 183864; 183865; 183959; 183971; 183972; 183973; 183974; 183975; 183999; 184000; 184001; 184002; 184003; 184004; 184005/1; 184005/3; 184344; 184399; 184400; 184402/3; 184419; 184420; 184421; 184423; 184513; 184514; 184520; 184521; 184527; 184529; 184538; 184540; 184541; 184558; 184559; 184670; 184671; 184672; 184673; 184674; 184675; 184676; 184677; 184678; 184679; 184680; 184685; 184686; 184692/1; 184692/2; 184693; 184700; 184701; 184702; 184704; 184705; 185289; 185294/1; 185294/2; 185299; 185300; 185301; 185305; 185306; 185355; 185356; 185357; 185358; 185359; 185360; 185361; 185362; 185363; 185364; 185365; 185366; 185367; 185368; 185369; 185370; 185371; 185372; 185373; 185374; 185375; 185376; 185377; 185378; 185379; 185380; 185381; 185382; 185383; 185384; 185385; 185386; 185387/1; 185387/2; 185388; 185389; 185452/1; 185452/9; 185452/10; 185452/11; 185452/12; 185452/13; 185452/14; 185452/15; 185452/17; 185452/18; 185452/19; 185452/2; 185452/20; 185452/4; 185452/6; 185452/7; 185452/8; 185480; 185481; 185482; 185483; 185484; 185485; 185486; 185487; 185488; 185489; 185490; 185491; 185492; 185493; 185494; 185495; 185496; 185497; 185498; 185499/2; 185500; 185501; 185502; 185503; 185504; 185505; 185506; 185507; 185508; 185509; 185510; 185513; 185514; 185515; 185516; 185517; 185524/1; 185524/2; 185524/3; 185526; 185527; 185528; 185529; 185530; 185531; 185532; 185533/1; 185533/2; 185536; 185537; 185538; 185539; 185540; 185541; 185542; 185543; 185544; 185545; 185548; 185549; 185551; 185552; 185558; 185559; 185560; 185561; 185562; 185563; 185565; 185566; 187231; 187232; 187233; 187234; 187235; 187236; 187237; 187238; 187239; 187240; 187241; 187242/1; 187243; 187244; 187289; 187290; 187291; 187292; 187293; 187853; 187873; 187874; 187926/1; 187926/2; 187928; 187929; 187930; 187932; 187933; 187934; 187941; 187942; 187943; 187944; 187945/1; 187945/2; 187945/3; 187945/4; 187945/5; 187946/2; 187947/1; 187947/2; 187948; 187961; 187965; 188011/26; 188011/9; 188021/10; 188021/3; 188021/4; 188021/9; 196188; 196189; 196208; 196213/2; 196218/16; 196218/4; 196218/5; 196218/6; 196379/2; 196380/9; 196395/1; 196395/3; 196396/1; 196491; 196494; 183962; 183963; 183964; 183965; 183966; 183967; 185568; 185569; 185570/25; 185570/28; 185570/29; 187245; 187246; 196189/1; 196189/4; 196189/14; 196189/15; 196189/18; 196189/19; 196189/22; 196189/23; 196191; 196219

4. A Korm. rendelet 1. mellékletében foglalt táblázat 13. sora helyébe a következő rendelkezés lép:

	A	B	C
1.	A település megnevezése	Besorolás	A Beruházás megvalósításának helyszíne (helyrajzi szám)]
13.	Dömsöd	Külterület	0425/15; 0427/15; 0443; 0456/11; 0456/12; 0456/6; 0456/8; 0456/9; 0467/15; 0467/18; 0467/22; 0467/23; 0467/26; 0467/27; 0467/32; 0477/26; 0413/3; 0413/4; 0413/5; 0413/6; 0423/4; 0427/9; 0431/10; 0431/11; 0431/12; 0431/13; 0431/14; 0431/15; 0431/16; 0431/17; 0431/4; 0431/5; 0431/8; 0431/9; 0442/29; 0442/31; 0442/37; 0444/3; 0447/12; 0453/4; 0453/5; 0453/6; 0455/11; 0455/12; 0455/5; 0456/10; 0456/13; 0456/2; 0456/5; 0456/7; 0467/10; 0467/19; 0467/21; 0467/24; 0467/25; 0467/28; 0467/30; 0467/31; 0467/33; 0477/11; 0477/12; 0477/21; 0477/22; 0477/23; 0477/24; 0477/25; 0477/27; 0477/28; 0477/29; 0477/30; 0477/31; 0477/8; 042/15; 0422; 0424; 0427/16; 0441; 0455/10; 0455/13; 0467/20

5. A Korm. rendelet 1. mellékletében foglalt táblázat 26. sora helyébe a következő rendelkezés lép:

	A	B	C
1.	A település megnevezése	Besorolás	A Beruházás megvalósításának helyszíne (helyrajzi szám)]
26.	Kiskőrös	Belterület	1134; 1154; 1684; 1708; 1785; 1823; 1851/12; 2388/2; 2388/3; 2388/4; 1130/1; 1130/2; 1130/3; 1130/4; 1130/5; 1131; 1132; 1155; 1681/1; 1685/10; 1685/11; 1685/5; 1685/9; 1686; 1687/4; 1687/5; 1687/6; 1688; 1689; 1690; 1696; 1701/3; 1702/3; 1702/5; 1703; 1704; 1764; 1765; 1766; 1767; 1828; 1829; 1830; 1831; 1840; 1844; 1851/10; 1851/11; 1851/4; 1851/5; 1851/6; 1852; 1853/3; 1853/4; 1853/5; 1854; 1855; 4360/3; 4361/4; 4364/2; 4366/1; 4367/6; 4369; 4374/2; 1129; 1687/3; 1725; 1857; 1858/1; 1858/2; 2170; 2384/1; 2386

6. A Korm. rendelet 1. mellékletében foglalt táblázat 27. sora helyébe a következő rendelkezés lép:

	A	B	C
1.	A település megnevezése	Besorolás	A Beruházás megvalósításának helyszíne (helyrajzi szám)]
27.	Kiskunhalas	Külterület	010/54; 010/61; 011; 02/5; 0627; 0631; 0643/25; 0644; 0655; 0656; 0666; 0678; 0680; 0682; 0715/1; 077/11; 077/4; 0970/2; 0973/40; 0986; 010/10; 010/19; 010/32; 010/34; 010/35; 010/37; 010/38; 010/4; 010/51; 010/52; 010/55; 010/58; 010/59; 010/62; 010/9; 02/3; 02/4; 03/15; 03/2; 0626/10; 0626/12; 0626/13; 0626/15; 0626/16; 0626/2; 0626/7; 0626/8; 0626/9; 0628/10; 0630/11; 0630/12; 0630/13; 0630/3; 0630/4; 0630/5; 0630/6; 0630/9; 0638/5; 0643/12; 0643/20; 0643/21; 0643/26; 0643/28; 0643/29; 0643/30; 0643/9; 0650/4; 0654/4; 0654/5; 0664/41; 0664/42; 0667/13; 0667/14; 0667/26; 0667/4; 0667/6; 0677; 0679; 0681/6; 0681/7; 07/2; 0713/14; 0713/18; 0713/19; 0713/20; 0713/21; 0713/22; 0713/23; 0716/12; 0716/14; 0716/15; 0716/16; 0716/17; 0716/18; 0716/8; 0971/10; 0971/11; 0971/12; 0971/13; 0971/7; 0971/8; 0971/9; 0973/38; 0973/39; 0983/26; 0983/27; 0983/29; 0983/31; 0983/32; 0983/33; 010/27; 012/17; 0628/2; 0637; 0643/5; 0667/22; 0971/17; 0971/19

7. A Korm. rendelet 1. mellékletében foglalt táblázat 29. sora helyébe a következő rendelkezés lép:

	A	B	C
1.	A település megnevezése	Besorolás	A Beruházás megvalósításának helyszíne (helyrajzi szám)]
29.	Kiskunhalas	Belterület	1215; 1793; 1794; 4730/31; 4737/2; 4744; 4745/2; 4746; 4898/2; 4903/3; 5123/4; 5564; 5577; 5594; 5615; 5683; 5709; 5710; 5729; 5742; 5748; 5749/14; 5762; 5777; 5801; 5808/1; 5836/1; 5851; 5987/2; 6013/1; 6018; 6020; 6394; 6409/2; 6411/1; 748; 752; 760; 769; 780; 781/1; 781/2; 816; 818; 834; 891; 893; 1382; 4727; 4728; 4729/5; 4729/7; 4729/8; 4729/9; 4735/2; 4738; 4739; 4740; 4741/2; 4742; 4743; 4747; 4748/1; 4748/2; 4749; 4923/1; 4924; 4925; 5123/5; 5552/5; 5552/8; 5565/1; 5565/2; 5566; 5567; 5568; 5569; 5571; 5573; 5574; 5575; 5576; 5578; 5579; 5580; 5581; 5590; 5591; 5592; 5593; 5595/1; 5595/2; 5596; 5597; 5598; 5609; 5610; 5613; 5614; 5690; 5691; 5692; 5693; 5694/1; 5695; 5696; 5697; 5698; 5699; 5700; 5701; 5702; 5711; 5712; 5713; 5714; 5715; 5720; 5721; 5722; 5723; 5725; 5726; 5727; 5728; 5730; 5731; 5732; 5733; 5734; 5735; 5736; 5737; 5738; 5739; 5740; 5741; 5743; 5744; 5745; 5746; 5747/1; 5749/1; 5749/11; 5749/15; 5749/18; 5749/19; 5749/2; 5749/20; 5749/21; 5749/3; 5750; 5751; 5752; 5753; 5754; 5755; 5756; 5757; 5760; 5761; 5763; 5764; 5765; 5774; 5775; 5776; 5784; 5785; 5786; 5787; 5788; 5789; 5790; 5791; 5792; 5802; 5803; 5804; 5805; 5807/1; 5807/2; 5809; 5810; 5820; 5837/1; 5837/2; 5838; 5839; 5840; 5852; 5987/3; 6158; 6159/6; 6159/7; 6159/8; 6389; 6390; 6391; 6393; 6395/6; 6405; 6406; 6409/10; 6409/6; 6409/7; 6409/8; 6409/9; 6411/2; 738; 739; 742; 749; 750/1; 750/2; 751; 753; 754; 755; 756; 757; 758; 759; 761; 762; 763; 764; 765; 766; 767; 768; 770; 771; 778; 779; 782/3; 782/4; 782/5; 783; 784; 814; 815/1; 815/2; 817/1; 817/2; 877/16; 877/17; 877/18; 877/19; 877/20; 877/21; 877/22; 877/23; 877/24; 877/25; 877/26; 877/27; 877/28; 877/29; 877/30; 877/31; 892/2; 894; 5749/5; 5749/8; 5749/9; 5749/10; 5749/12; 5807/3; 5808/2; 5826; 5828/1; 5828/2; 5990/1; 6048/1; 6100; 6101; 6104; 6105/1; 6105/2; 6106; 6107; 6156; 6157; 6409/4; 7876

8. A Korm. rendelet 1. mellékletében foglalt táblázat 50. sora helyébe a következő rendelkezés lép:

	A	B	C
1.	A település megnevezése	Besorolás	A Beruházás megvalósításának helyszíne (helyrajzi szám)]
50.	Taksony	Zártkert	3205/2; 3301/1; 3302; 3303; 3304; 3305; 3306; 3307; 3308; 3309; 3310; 3311; 3312; 3313; 3314; 3315; 3316; 3317; 3318; 3319; 3320; 3321; 3322; 3323/1; 3323/2; 3325; 3401/1; 3402; 3403; 3404; 3405; 3406; 3407; 3408/1; 3409; 3410; 3411; 3412; 3413; 3414; 3415; 3417; 3418; 3419; 3420; 3421; 3422; 3423; 3424; 3425; 3501/1; 3702; 3704; 3705; 3706/1; 3707; 3708; 3709; 3710; 3711; 3712; 3713; 3714; 3715; 3716; 3717; 3718; 3719; 3720; 3721; 3722; 3723; 3724; 3725; 3726; 3727; 3728; 3729; 3730; 3731; 3732; 3733; 3734; 3736; 3323/3; 3326

**A Kormány 541/2023. (XII. 6.) Korm. rendelete
a részvénytársasági részvénykönyv vezetésével összefüggő egyes kérdésekről szóló
67/2014. (III. 13.) Korm. rendelet módosításáról**

A Kormány a Polgári Törvénykönyvről szóló 2013. évi V. törvény hatálybalépésével összefüggő átmeneti és felhatalmazó rendelkezésekről szóló 2013. évi CLXXVII. törvény 66. § (1) bekezdés g) pontjában kapott felhatalmazás alapján, az Alaptörvény 15. cikk (1) bekezdésében meghatározott feladatkörében eljárva a következőket rendeli el:

- 1. §** A részvénytársasági részvénykönyv vezetésével összefüggő egyes kérdésekről szóló 67/2014. (III. 13.) Korm. rendelet 2. § (5) bekezdése helyébe a következő rendelkezés lép, és a § a következő (6) bekezdéssel egészül ki:
- „(5) Dematerializált részvény esetében az értékpapír-számlavezető a részvénykönyvbe történő bejegyzés iránti kérelmet az értékpapírszámlán történő, az értékpapír első jogosultjának keletkeztetésével vagy az értékpapír jogosultjának változásával járó jóváírást követő két munkanapon belül – a (2) bekezdés szerinti szabályoknak megfelelő elektronikus úton – nyújtja be. Az e bekezdés szerinti kötelezettség akkor áll fenn, ha a részvényes a kérelem benyújtására feljogosítja az értékpapírszámla vezetőjét.
- (6) Az értékpapír-számlavezető a részvénykönyvből történő törlésre irányuló kérelmet nyújt be – a (2) bekezdés szerinti szabályoknak megfelelő elektronikus úton – az értékpapírszámlának a dematerializált részvény jogosultváltásával járó terhelését, valamint az értékpapír törlését követő két munkanapon belül. Az e bekezdés szerinti kötelezettség akkor áll fenn, ha a részvényes a részvénykönyvbe történő bejegyzés iránti kérelem benyújtására feljogosította az értékpapírszámla vezetőjét.”
- 2. §** Ez a rendelet 2024. január 1-jén lép hatályba.

Orbán Viktor s. k.,
miniszterelnök

V. A Kormány tagjainak rendeletei

A belügyminiszter 49/2023. (XII. 6.) BM rendelete

a „Magyarország és a Szerb Köztársaság államhatárán a határvonal megjelölésének, a határjelek felújításának és karbantartásának 2020–2022. évi munkálatairól” című zárójegyzőkönyv és a „Magyarország és a Szerb Köztársaság államhatára – Kiegészítés és módosítás a határleíráshoz, a határtérképekhez és a koordináta-jegyzékhez E és F határszakaszok 2022.” című határokmány jóváhagyásáról

Az államhatárról szóló 2007. évi LXXXIX. törvény 16. § (6) bekezdésében kapott felhatalmazás alapján, a Kormány tagjainak feladat- és hatásköréről szóló 182/2022. (V. 24.) Korm. rendelet 66. § (1) bekezdés 4. pontjában meghatározott feladatkörömben eljárva a következőket rendelem el:


- 1. §** (1) A „Magyarország és a Szerb Köztársaság államhatárán a határvonal megjelölésének, a határjelek felújításának és karbantartásának 2020–2022. évi munkálatairól” című zárójegyzőkönyvet (a továbbiakban: Zárójegyzőkönyv), valamint a „Magyarország és a Szerb Köztársaság államhatára – Kiegészítés és módosítás a határleíráshoz, a határtérképekhez és a koordináta-jegyzékhez E és F határszakaszok 2022.” című határokmányt (a továbbiakban: Határokmány) e rendelettel jóváhagyom.
- (2) A Zárójegyzőkönyvet az 1. melléklet, a Határokmányt a 2. melléklet tartalmazza.
- 2. §** Ez a rendelet a kihirdetését követő nyolcadik napon lép hatályba.

Dr. Pintér Sándor s. k.,
belügyminiszter

1. melléklet a 49/2023. (XII. 6.) BM rendelethez

ZÁRÓJEGYZŐKÖNYV

**Magyarország és a Szerb Köztársaság
államhatárán a határvonal megjelölésének,
a határjelek felújításának és karbantartásának
2020–2022. évi munkálatairól**



Budapest, 2022. november 10.

ZÁRÓJEGYZŐKÖNYV

Magyarország és a Szerb Köztársaság államhatárán a határvonal megjelölésének, a határjelek felújításának és karbantartásának 2020–2022. évi munkálatairól

A Magyar Népköztársaság Kormánya és a Jugoszláv Szocialista Szövetségi Köztársaság Képviselőházának Végrehajtó Tanácsa között a magyar–jugoszláv államhatáron a határvonal és a határjelek felújítására, megjelölésére és karbantartására Belgrádban, 1983. évi október hó 20. napján aláírt Egyezmény (a továbbiakban: Egyezmény) 11. cikke alapján Magyarország és a Szerb Köztársaság között az államhatár felújítására, megjelölésére és karbantartására létrehozott Vegyesbizottság (a továbbiakban: Vegyesbizottság) az Egyezmény 9. cikk (1) bekezdése alapján a 2020–2022. években elvégezte a magyar–szerb államhatár D, E és F határszakaszán a D418 számú határjeltől az F170 számú magyar–szerb–román hármashatárjelig a határvonal megjelölésének, a határjelek felújításának és karbantartásának munkálatait.

A Vegyesbizottság a 2022. november 7–10. között Budapesten megtartott huszonhetedik ülészakán a következő zárójegyzőkönyvet készítette el.

I.

Bevezető

Az Egyezmény 9. cikke értelmében a Szerződő Felek a határvonalat minden szakaszon öt évenként közösen ellenőrzik és elvégzik a határjelek felújítását, karbantartását, szükség szerint az államhatár kiegészítő megjelölését.

A Vegyesbizottság az Egyezmény hatályba lépését követően a határjelek első időszakos ellenőrzését 1983–1984-ben, a másodikat 1988–1989-ben, a harmadikat 1995-ben, a negyediket 2000–2001-ben, az ötödiket 2005–2006-ban, a hatodikat 2010–2011-ben, a hetediket 2012–2019-ben végezte el.

Magyarország és a Szerb Köztársaság közötti államhatár vonalának megjelölését a Vegyesbizottság a nyolcadik időszakos ellenőrzés keretében a 2020–2022. években az alábbi okmányok alapján ellenőrizte

- a D határszakaszon az 1973–1979 között végrehajtott felmérés alapján készített és 1981-ben jóváhagyott határokmányok (határleírás, határtérkép),
- az államhatár E és F határszakaszának az 1998–2001 között végrehajtott újfelmérése alapján készített és 2009-ben jóváhagyott határokmányai (határleírás, határtérkép, koordinátajegyzék).

II.**A munkák szervezése és végrehajtása**

A Vegyesbizottság a nyolcadik időszakos ellenőrzés szervezéséhez, végrehajtásához szükséges határozatait a következő ülészakokon hozta meg:

- huszonhatodik ülészak 2019. május 7–9., Belgrád,
- huszonhetedik ülészak 2022. november 7–10., Budapest.

A vonatkozó határozatokat – az Egyezmény 15. cikk (5) bekezdése alapján – az ülészakokról készült jegyzőkönyvek tartalmazzák.

A Vegyesbizottság a fent említett ülészakokon adott megbízást a vegyes munkacsoportnak az Egyezmény 9. cikkében szereplő feladatok végrehajtására.

A vegyes munkacsoport egy magyar és egy szerb földmérő szakember vezetésével végezte el a munkálatokat.

A munkaerőt, az anyagokat, a járműveket és a műszereket mindkét fél önállóan biztosította.

A vegyes munkacsoport a határjelek nyolcadik időszakos ellenőrzését és felújítását a Vegyesbizottság 2013. november 12–15. között Belgrádban megtartott huszonkettedik ülészaka jegyzőkönyvének 4. számú mellékleteként kiadott „Utasítás Magyarország és a Szerb Köztársaság közötti államhatár megjelöléséhez, a határjelek ellenőrzéséhez, felújításához és karbantartásához” című okmányban foglaltak szerint végezte el.

A vegyes munkacsoport a határvonal megjelölésének, a határjelek felújításának és karbantartásának terepi munkálatait az alábbiak szerint végezte el:

a 2020. évben:

- a vegyes munkacsoport magyar tagozata 2020. június – augusztus hónapban a D418 és az E7M számú, valamint az E269 és az F1 számú határjelek között végzett terepmunkákat,

a 2021. évben:

- a vegyes munkacsoport magyar tagozata 2021. június hónapjában az F2M és az F169 számú határjelek között végzett terepi munkákat,

a 2022. évben:

- a vegyes munkacsoport szerb tagozata 2022. május 9. és június 10. között végzett terepmunkákat a D, E és F határszakaszokon.

A 2020–2022. évi terepmunkák során a vegyes munkacsoport az alábbi lényegesebb munkákat végezte el:

- 1119 határjel helyzetének szemrevételezéssel történő ellenőrzése,
- 5 határjel helyzetének műszeres ellenőrzése,
- 124 sérült határjel kijavítása,
- 1 erősen sérült határjel kicserélése,
- 4 megsemmisült határjel pótlása,
- 38 ferde, süllyedt vagy túlzottan kiálló határjel előírt helyzetbe állítása,
- 1 új határjel elhelyezés a határvonal jobb láthatósága céljából közbeiktatott a határvonalon két szomszédos határjel/határpont egyenesében (F169.a számú fémcsap a Kübekháza–Rábé úton),
- a határvonal megjelölése jellegének megváltoztatása 2 helyen (a határvonal közvetlen jelölésének, közvetettre változtatása, illetve fordítva; határjel megszüntetése, illetve új határjel elhelyezése az eddig jelöletlen határponton), az E500.3 számú határjel megszüntetése (a jövőben jelöletlen határpont) és F26M számú határjel megszüntetése.
- 1 határjel típusának megváltoztatása (E465.1 számú határjel)
- 31 határjel feliratának kijavítása vagy pótlása, felségjelzés-tábla pótlása,
- 1097 határjel lefestése, a számok és jelzések felfestése,
- 1097 határjel körül az 1 méter sugarú kör alakú terület kitisztítása,
- 9 közúti határátkelőhelyen a határvonal megjelölése az aszfaltozott utakon 20 cm széles piros sávval.

A vegyes munkacsoport 2021. június 10-én a Kübekháza–Rábé (Rabe) közúti határátkelőhelyen az F169 és F170 számú határjelek között elhelyezte az F169.a számú fémcsapot, amely az úttengely és a határvonal metszéspontját jelöli („0” - nulla pont), továbbá felfestette a határvonalat jelölő 20 cm széles piros sávot.

2022. július 19-én a vegyes munkacsoport helyreállította a Szeged–Röszke–Horgos–Szabadka vasútvonal rekonstrukciója miatt eltávolított E500.3, E500.4, E500.5 és E500.6 számú határjeleket. Az E500.4, E500.5 és E500.6 számú határjelek a határokmányoknak megfelelő, eredeti helyükre kerültek vissza. Az E500.3 számú határjelet a vasútvonal mellett elhelyezkedő kötöltés miatt nem lehetett visszahelyezni eredeti helyére. Tekintettel arra, hogy az E500.3 számú (II. típusú) határjel a határvonal töréspontját jelölte, és az eredeti helyére nem helyezhető vissza, ezért ez a pont a továbbiakban jelöletlen határpont lesz.

A vegyes munkacsoport magyar tagozata a Magyar Köztársaság Kormánya, Románia Kormánya és Szerbia és Montenegró Minisztertanácsa között a Magyar Köztársaság, Románia és Szerbia és Montenegró államhatárainak találkozási pontjáról, az azt jelölő hármashatárjelről és annak karbantartásáról szóló, Újvidéken, 2006. április 19-én aláírt Megállapodás (a továbbiakban: Megállapodás) 5. cikke alapján 2021. július 20-án elvégezte az F170 számú határjel – Magyarország, a Szerb Köztársaság és Románia hármashatárjelinek – karbantartását, a szerb és román fél egyetértésével és jóváhagyásával.

A három küldöttség 2021. július 20-án végrehajtotta a hármashatárjel megjelölésével és karbantartásával kapcsolatos magyar munkák ellenőrzését Kübekháza (Magyarország), Beba Veche (Románia) és Rabe (Szerbia) településnél. A három küldöttség megállapította, hogy a hármashatárjel karbantartásával kapcsolatos munkálatok a Megállapodás előírásaival összhangban folytak le.

Az Egyezmény 5. cikke alapján

- a magyar fél a határnyiladék tisztításáról folyamatosan gondoskodott,
- a szerb fél 2020 decemberében az E289 és E393 számú határjelek között, 2021 január–februárjában az E393 és E507 határjelek között, 2022 április–május hónapjában az E1.1–E289, az F37–F40 és az F82–F170 számú határjelek között végzett határnyiladék-tisztítást (mindösszesen: 153.2 km hosszan), 2021-2022-ben vegyszeres kezelést végzett az E és F határszakaszokon (kivéve két természetvédelmi területen)

A határjelek nyolcadik időszakos ellenőrzését és felújítását követően Magyarország és a Szerb Köztársaság közötti államhatárt 1119 határjel jelöli.

III.

A munkálatok okmányolása

A vegyes munkacsoport vezetői az általuk végrehajtott munkálatokról jegyzőkönyveket készítettek, amelyet a Vegyesbizottság felülvizsgált és jóváhagyott.

A Vegyesbizottság az Egyezmény 4. cikk (1) bekezdése értelmében és a jóváhagyott jegyzőkönyvek alapján elrendelt változtatásokat, kiegészítéseket és módosításokat a „Kiegészítés és módosítás az államhatár leírásához, térképeihez és koordinátajegyzékéhez 2022” című határozatban (a továbbiakban: Kiegészítés és módosítás 2022) tartja nyilván.

A Kiegészítés és módosítás 2022 belső lapjait a felek az általuk karbantartott határszakaszokról önállóan készítették el, amelyeket a másik fél ellenőrzött.

A Kiegészítés és módosítás 2022 a határvonal megjelölésének valamennyi – a határjelek nyolcadik időszakos ellenőrzése során (2020–2022) bekövetkezett – változását és kiegészítését, valamint a határozatokban megállapított hibák helyesbítését tartalmazza.

A Vegyesbizottság a Kiegészítés és módosítás 2022 okmányt felülvizsgálta és jóváhagyta.

A Vegyesbizottság összeállította a „Statisztikai adatok Magyarország és a Szerb Köztársaság közötti államhatárról (2020–2022. évi nyolcadik időszakos ellenőrzés és felújítás utáni állapot)” című okmányt, amely jelen zárójegyzőkönyv mellékletét képezi.

IV.

A Vegyesbizottság összefoglaló megállapításai

A Vegyesbizottság megállapítja, hogy Magyarország és a Szerb Köztársaság közötti határvonal – az Egyezmény 1. cikkében foglaltaknak megfelelően, figyelembe véve az 1981. és 2009. években a Szerződő Felek által jóváhagyott határokmányokat – a határjelek nyolcadik időszakos ellenőrzésének és felújításának eredményei szerint nem változott.

A Vegyesbizottság megállapítja, hogy a határjelek nyolcadik időszakos ellenőrzésének és felújításának befejezése után a magyar–szerb államhatár a terepen egyértelműen felismerhető.

A Vegyesbizottság küldöttségei, a vegyes szakértői csoport, valamint a vegyes munkacsoport vezetői és tagjai a határjelek nyolcadik időszakos ellenőrzése és felújítása során feladataikat jól együttműködve, egyetértésben hajtották végre.

A Vegyesbizottság küldöttségei jelen zárójegyzőkönyvet az illetékes szerveik elé terjesztik jóváhagyásra. A jóváhagyásról a két fél kölcsönösen értesíti egymást.

Jelen zárójegyzőkönyv Budapesten, 2022. november 10-én készült, két példányban, magyar és szerb nyelven, mindkét nyelvű szöveg egyaránt hiteles.

Mellékletek száma: 1 db.

A Vegyesbizottság magyar
küldöttségének elnöke:

Dr. Hajnal Gábor
rendőr alezredes



A Vegyesbizottság szerb
küldöttségének elnöke:

Goran Prodanović
alezredes



Melléklet a zárójegyzéknyvhöz

STATISZTIKAI ADATOK
Magyarország és a Szerb Köztársaság közötti államhatárról

(a határjelek 2020–2022. évi nyolcadik időszakos ellenőrzése utáni állapot)

Határszakasz		D (a D418 számú határjeltől)	E	F	Összesen
A határvonal hossza [m]	Szárazföldön	4869,18	130818,97	20682,33	156370,48
	Vízben	5706,46	2214,96	10089,67	18011,09
	Összesen	10575,64	133033,93	30772,00	174381,57
A határ- vonalon	I. típusú határoszlop	23	500	93	616
	II. típusú határoszlop		194		194
	III. típusú határoszlop	9	78	11	98
	Hármashatárjel			1	1
	Határ csap		5	1	6
	Határtábla				
	Meg nem jelölt töréspont	63	258	84	405
Szerb területen	I. típusú határoszlop	32	4	74	110
	II. típusú határoszlop				
Magyar területen	I. típusú határoszlop	33	4	57	94
	II. típusú határoszlop				
ÖSSZESEN	I. típusú határoszlop	88	508	224	820
	II. típusú határoszlop		194		194
	III. típusú határoszlop	9	78	11	98
	Hármashatárjel			1	1
	Határ csap		5	1	6
	Meg nem jelölt töréspont	63	258	84	405
HATÁRJEL ÖSSZESEN		97	785	237	1119
TÖRÉSPONT ÖSSZESEN		95	1035	190	1320

ЗАВРШНИ ЗАПИСНИК

о радовима на обнављању, обележавању и одржавању граничне линије и граничних ознака на државној граници између Републике Србије и Мађарске, у периоду од 2020. до 2022. године

Мешовита комисија за обнављање, обележавање и одржавање државне границе између Републике Србије и Мађарске (у даљем тексту „Мешовита комисија”), формирана на основу члана 11. Конвенције између Савезног извршног већа Скупштине Социјалистичке Федеративне Републике Југославије и Владе Народне Републике Мађарске о обнављању, обележавању и одржавању граничне линије и граничних ознака на југословенско-мађарској државној граници, потписане у Београду, 20. октобра 1983. године (у даљем тексту „Конвенција”), на основу члана 9. став 1. Конвенције, извршила је, у периоду од 2020. до 2022. године, радове на обележавању граничне линије и обнови и одржавању граничних ознака на граничним одсечима D, E и F српско– мађарске државне границе, од граничне ознаке D 418, до граничне ознаке F 170, на српско–мађарско–румунској тремеђи.

Овај завршни записник сачинила је Мешовита комисија, на Двадесетседмом заседању, одржаном у Будимпешти од 07. до 10. новембра 2022. године.

I УВОД

У складу са чланом 9. Конвенције, уговорне стране граничну линију на свим секторима контролишу и извршавају обнављање, одржавање и по потреби допунско обележавање државне границе сваких пет година.

Од ступања на снагу Конвенције, Мешовита комисија је прву периодичну контролу и обнову извршила 1983. и 1984. године, другу 1988. и 1989. године, трећу 1995. године, четврту 2000. и 2001. године, пету 2005. и 2006. године, шесту 2010. и 2011. године и седму 2012. до 2019. године.

Мешовита комисија је извршила осму периодичну контролу и обнову обележене граничне линије између Републике Србије и Мађарске у периоду од 2020. до 2022. године на основу следећих докумената:

- на граничном одсеку D, која је уцртана на основу премера извршеног између 1973. и 1979. године и граничне документације одобрене 1981. године (Опис државне границе и Планови државне границе);
- на граничним одсечима E и F, која је уцртана на основу новог премера извршеног између 1998. и 2001. године и граничне документације одобрене 2009. године (Опис државне границе, Планови државне границе и Списак координата државне границе).

II ОРГАНИЗАЦИЈА И ИЗВРШЕЊЕ РАДОВА

Потребне одлуке о организацији за извршење осме периодичне контроле и обнове Мешовита комисија је донела на следећим заседањима:

- Двадесетшесто заседање од 07. до 09. маја 2019. године у Београду;
- Двадесетседмом заседању, одржаном у Будимпешти од 07. до 10. новембра 2022. године.

Одлуке донешене на овим заседањима садржане су у записницима сачињеним на основу члана 15. став 5, Конвенције.

Мешовита комисија је, на напред наведеним заседањима, дала налоге мешовитој радној групи да изврши задатке који су садржани у члану 9. Конвенције.

Мешовита радна група, извршила је радове под руководством једног српског и једног мађарског геодетског стручњака.

Радну снагу, материјал, возила и инструменте свака страна је самостално обезбеђивала.

Мешовита радна група је осму периодичну контролу и обнову граничних ознака извршила на основу стручног документа Мешовите комисије под називом:

Упутство за извођење радова на обележавању државне границе, контроли, обнављању и одржавању граничних ознака на државној граници између Републике Србије и Мађарске, које је прилог бр. 4. Записника са Двадесетдругог заседања Мешовите комисије одржаног у Београду од 12. до 15. новембра 2013. године.

Теренске радове на државној граници на обележавању граничне линије, обнављању и одржавању граничних ознака, извршила је мешовита радна група, и то:

- 2020. година
 - у периоду јун–август 2020. године мађарски део мешовите радне групе извршио је одржавање граничних ознака од D418 до E7M и од E269 до F1.
- 2021. година
 - у јуну 2021. године мађарски део мешовите радне групе извршио је одржавање граничних ознака од F2M до F169.
- 2022. година
 - од 09. маја 2022. до 10. јуна 2022. године, српски део мешовите радне групе извршио је обнављање граничних ознака на секторима D, E и F.

Од 2020. до 2022. године најзначајније активности које је извршила Мешовита радна група биле су:

- Визуелна контрола положаја граничних ознака: 1119,
- Инструментална контрола положаја граничних ознака: 5,
- Поправљање оштећених граничних ознака: 124,
- Замена знатно оштећених граничних ознака: 1,
- Постављање нових на места уништених (не постоје) граничних ознака: 4,
- Довођење нагнутих, издигнутих или спуштених граничних ознака у прописано стање: 38,

3

- Постављање нових граничних ознака на граничној линији у циљу њене боље прегледности између две суседне граничне ознаке на правцу одређеном тим тачкама: 1 (F169.a – Рабе–Кибекхаза),
- Промена начина обележавања граничне линије (директног у индиректно или обрнуто, укидањем граничне ознаке или постављањем новог граничног знака на до сада необележену граничну тачку): 2 (E500.3 постала је необележена, а F26M је укинута),
- Промена типа граничне ознаке: 1 (E465.1),
- Исправљање, допуњавање натписа и постављање таблица са државним иницијалима на граничним ознакама: 31,
- Бојење граничних ознака и исписивање бројева и знакова: 1097,
- Прочишћавање у кругу пречника од 1 m око граничних ознака: 1097,
- Означавање граничне линије црвеном бојом – ширине обојене траке 20 cm на асфалтним путевима, на 9 граничних прелаза.

Дана 10. јуна 2021. године мешовита радна група поставила је на подручју граничног прелаза Рабе - Кибекхаза, између граничних ознака F 169 и F 170, гранични метални репер F 169а који означава пресек осе пута и граничне линије („0” – нулта тачка) и извршили бојење граничне линије црвеном бојом ширине 20 cm.

Дана 19. јула 2022. године мешовита радна група извршила је обнављање граничних ознака E 500.3, E 500.4, E 500.5 и E 500.6 које су биле извађене због реконструкције пруге Суботица – Хоргош – Реске – Сегедин. У складу са подацима из граничне документације, граничне ознаке E 500.4, E 500.5 и E 500.6 враћене су на своја првобитна места. Гранична ознака E 500.3 није могла бити враћена на своје првобитно место због насипа од камена који се налази уз пругу. С обзиром на то да се гранична ознака E 500.3 (тип II) односи на преломну тачку на граничној линији, а не може да се врати на своје првобитно место, потребно је извршити промену типа у необележена.

Мађарски део мешовите радне групе је, на основу Члана 5. Споразума о тромеђној ознаци која се налази на тачки сусрета државних граница између Србије и Црне Горе, Републике Мађарске и Румуније и њеном одржавању, потписаног у Новом Саду 19. априла 2006. године (у даљем тексту „Споразум”), извршио радове 20. јула 2021. године на редовној обнови и одржавању граничне ознаке F170 – тромеђа Републике Србије, Мађарске и Румуније, уз сагласност и одобрење српске и румунске стране. Три делегације су 20. јула 2021. године, извршиле теренску проверу радова на одржавању и обележавању тромеђне граничне ознаке код села Рабе (Република Србија), села Кибекхазе (Мађарска) и села Беба Веке (Румунија). Све три делегације су закључиле да су радови на одржавању тромеђне граничне ознаке извршени у складу са одредбама Споразума.

У складу са чланом 5. Конвенције:

- мађарска страна редовно врши прочишћавању граничне линије,
- српска страна је у децембру 2020. године извршила просецање између граничних ознака E 289 и E 393, у периоду јануар – фебруар 2021. године извршила је просецање између граничних ознака E 393 и E 507, у периоду април – мај 2022. извршила је просецање између граничних ознака E 1.1 до E 289, од F 37 до F 40 и од F 82 до F170 (укупна дужина прочишћеног граничног појаса – 153,2 km), а у 2021. и 2022. години

4

извршила је хемијско третирање просеченог појаса у секторима Е и F, осим у два заштићена подручја.

Државна граница између Републике Србије и Мађарске, по завршетку осме периодичне контроле, обележена је са 1119 граничних ознака.

III ЕВИДЕНТИРАЊЕ РАДОВА

Руководиоци мешовите радне групе сачинили су Записнике о извршеним радовима на граници, које је Мешовита комисија преконтролисала и одобрила.

У складу са чланом 4. тачка 1. Конвенције и Записницима о извршеним радовима, настале промене су евидентирани у документу "Допуне и измене описа, планова и списка координата државне границе 2022" (у даљем тексту : Допуне и измене 2022).

Свака страна је самостално израдила унутрашње странице документа Допуне и измене 2022, за гранични одсек за који је надлежна за одржавање, које је друга страна преконтролисала.

Допуне и измене 2022 садрже све допуне и измене обележавања граничне линије, настале након осме периодичне контроле и обнове у периоду од 2020. до 2022. године, и исправке грешака констатованих у граничним документима.

Мешовита комисија је документ Допуне и измене 2022 преконтролисала и одобрила.

Мешовита комисија је сачинила документ под називом "Статистички подаци о државној граници између Републике Србије и Мађарске – стање после осме периодичне контроле и обнове 2020 - 2022. година", који је прилог овог записника.

IV СУМАРНИ ЗАКЉУЧЦИ МЕШОВИТЕ КОМИСИЈЕ

Мешовита комисија је закључила да се, између Републике Србије и Мађарске, у складу са чланом 1. Конвенције и одобрених докумената уговорних страна из 1981. и 2009. године, према резултатима осме периодичне контроле и обнове граничних ознака, гранична линија није променила.

Мешовита комисија је закључила да је, после осме периодичне контроле и обнове, граничну линију државне границе између Републике Србије и Мађарске на терену могуће недвосмислено идентификовати.

Делегације Мешовите комисије, стручњаци Мешовите комисије, руководиоци мешовитих радних група и њихови чланови су задатке на осмој периодичној контроли обавили у духу добре сарадње и разумевања.

Делегације Мешовите комисије овај Завршни записник поднеће на одобрење надлежним органима двеју страна. О одобрењу, две стране ће се узајамно обавестити.



5

Овај Завршни записник сачињен је у Будимпешти, 10. новембра 2022. године у два примерка, на српском и мађарском језику. Оба примерка имају подједнаку важност.

Број прилога: 1

**Председник делегације
Републике Србије
у Мешовитој комисији**

Горан Продановић
потпуковник



**Председник делегације
Мађарске
у Мешовитој комисији**

др Габор Хајнал
полицијски потпуковник



**СТАТИСТИЧКИ ПОДАЦИ О ДРЖАВНОЈ ГРАНИЦИ ИЗМЕЂУ
РЕПУБЛИКЕ СРБИЈЕ И МАЂАРСКЕ**

- стање после контроле и обнове у периоду од 2020. до 2022. године –

ГРАНИЧНИ ОДСЕК		од D 418	Е	Ф	СВЕГА
Дужина граничне линије (m)	на сувоземном делу	4869,18	130818,97	20682,33	156370,48
	на води	5706,46	2214,96	10089,67	18011,09
	С В Е Г А	10575,64	133033,93	30772,00	174381,57
На граничној линији	Гранични стубови тип I	23	500	93	616
	Гранични стубови тип II		194		194
	Гранични стубови тип III	9	78	11	98
	Тронежне граничне пирамиде			1	1
	Гранични репери		5	1	6
	Необележене преломне тачке	63	258	84	405
На српској територији	Гранични стубови тип I	32	4	74	110
	Гранични стубови тип II				
На мађарској територији	Гранични стубови тип I	33	4	57	94
	Гранични стубови тип II				
Свега	Гранични стубови тип I	88	508	224	820
	Гранични стубови тип II		194		194
	Гранични стубови тип III	9	78	11	98
	Тронежне граничне пирамиде			1	1
	Гранични репери		5	1	6
	Необележене преломне тачке	63	258	84	405
Укупно	Граничних ознака	97	785	237	1119
	Преломних тачака граничне линије	95	1035	190	1320

2. melléklet a 49/2023. (XII. 6.) BM rendelethez



**MAGYARORSZÁG
ÉS
A SZERB KÖZTÁRSASÁG
ÁLLAMHATÁRA**

**KIEGÉSZÍTÉS ÉS
MÓDOSÍTÁS**

A HATÁRLEÍRÁSHOZ

A HATÁRTÉRKÉPEKHEZ

A KOORDINÁTA-JEGYZÉKHEZ

E és F határszakaszok



**ДРЖАВНА ГРАНИЦА
ИЗМЕЂУ
РЕПУБЛИКЕ СРБИЈЕ И МАЂАРСКЕ**

ДОПУНЕ И ИЗМЕНЕ

ОПИСА ДРЖАВНЕ ГРАНИЦЕ

ПЛАНОВА ДРЖАВНЕ ГРАНИЦЕ

**СПИСКА КООРДИНАТА ДРЖАВНЕ
ГРАНИЦЕ**

гранични одсеци Е и F

2022

2022

**A MAGYARORSZÁG ÉS A
SZERB KÖZTÁRSASÁG ÁLLAMHATÁRA**

**ДРЖАВНА ГРАНИЦА ИЗМЕЂУ
РЕПУБЛИКЕ СРБИЈЕ И МАЂАРСКЕ**

**KIEGÉSZÍTÉS ÉS MÓDOSÍTÁS
A HATÁRLEÍRÁSHOZ**

**ДОПУНЕ И ИЗМЕНЕ ОПИСА
ДРЖАВНЕ ГРАНИЦЕ**

HATÁRSZAKASZOK

E és F

E и F

ГРАНИЧНИ ОДСЕЦИ

2022.

Bevezető

A Magyar Népköztársaság Kormánya és a Jugoszláv Szocialista Szövetségi Köztársaság Képviselőházának Végrehajtó Tanácsa között a magyar–jugoszláv államhatáron a határvonal és a határjelek felújítására, megjelölésére és karbantartására Belgrádban, 1983. évi október hó 20. napján aláírt Egyezmény 11. cikke alapján létrehozott Magyar–Szerb Vegyesbizottság az Államhatár Felújítására, Megjelölésére és Karbantartására az Egyezmény 9. cikkének (1) bekezdése alapján a 2020–2022. években elvégezte a magyar–szerb államhatár D, E és F határszakaszán a határvonal megjelölésének, a határjelek felújításának és karbantartásának munkálatait.

A munkálatok eredményeképpen az E és F határszakaszon a határvonal megjelölésében bekövetkezett változások miatt szükséges módosítani a határleírást, a határtérképeket és a koordináta-jegyzéket.

A határokmányok változással érintett oldalain félkövér betűtípus jelöli a megváltozott adatokat. A koordináta-jegyzék megjegyzés oszlopában lévő index-számok jelentése :

УВОД

Мешовита комисија за обнављање, обележавање и одржавање државне границе између Републике Србије и Мађарске, формирана на основу члана 11. Конвенције између Савезног извршног већа Скупштине Социјалистичке Федеративне Републике Југославије и Владе Народне Републике Мађарске о обнављању, обележавању и одржавању граничне линије и граничних ознака на југословенско – мађарској државној граници, сачињене у Београду, 20. октобра 1983. године, на основу члана 9. став 1. Конвенције, извршила је, у периоду од 2020. до 2022. године, радове на обележавању граничне линије и обнови и одржавању граничних ознака, на граничним одсечима D, E и F српско – мађарске државне границе.

Након извршених радова дошло је до промене у начину обележавања граничне линије на граничним одсечима E и F, што је узроковало допуне и измене описа, планова и спискова координата државне границе.

На страницама граничних докумената на којима постоје, промене су назначене болдираним текстом. У Списку координата државне границе у додатној колони уписан је индекс промене који означава следеће:

2022

- | | |
|---|---|
| 1. erősen sérült határjel cseréje; | 1. Замена знатно оштећене граничне ознаке; |
| 2. túlzottan kiálló határjel előírt helyzetbe állítása; | 2. Промена висине након спуштања издигнуте граничне ознаке; |
| 3. nyomdai hiba; | 3. Штампарска грешка; |
| 4. határjel eredeti helyre történő visszahelyezése; | 4. Враћање граничне ознаке на своје првобитно место; |
| 5. határjel típusának megváltozása; | 5. Промена типа граничне ознаке; |
| 6. határjel megszüntetése; | 6. Укидање граничне ознаке; |
| 7. kiegészítő megjelölés; | 7. Допунско обележавање; |
| 8. a megsemmisült határjel helyett új határjel elhelyezése. | 8. Постављање нових на места уништених граничних ознака. |

Új határtérkép lapok készítését a határjelek típusának és a megjelölés változása indokolta.

Узрок израде нових страница у документу Планови државне границе је промена типа граничних ознака и допунско обележавање.

Jelen „Kiegészítés és módosítás az államhatár leírásához, térképeihez és koordináta-jegyzékéhez 2022” című okmány a hatályos határokmányok változással érintett oldalait tartalmazza az alábbiak szerint:

Овај документ „Допуне и измене описа државне границе 2022” садржи странице на којима је дошло до промена у званичним граничним документима према следећем:

- | | |
|---|--|
| – Az államhatár leírása, E határszakasz: 68. és 81. oldalak; | – Опис државне границе – гранични одсек Е: 68 и 81; |
| – Az államhatár leírása, F határszakasz: 89. és 104. oldalak. | – Опис државне границе – гранични одсек F: 89 и 104. |

E határszakasz

2022

oldal

68

Гранични одсек Е

страна

Határjel határpont		A közvetett határjel és a vonalközi határpont közötti távolság (m) Дужина од граничне ознаке за индиректно обележавање до одговарајуће преломне тачке граничне линије	Az államhatár leírása a következő határjelig illetve határpontig Опис државне границе до следеће граничне ознаке - граничне тачке	A vonatkozó térképlap száma Број одговарајућег листа плана границе	Az államhatár leírt szakaszának hossza (m) Дужина описаног дела државне границе
Гранична ознака - гранична тачка					
Сzáma	Тípusa				
Број	Тип				
E465.1	III	-	A határvonal tört vonalban halad füves területen, északkeleti irányban. Гранична линија се протеже као изломљена линија земљиштем обраслим травом у правцу североистока.	E-67	37.86
465.2	-	-			35.79
E465.3	III	-			64.14
E466	I	-			115.14
466.1	-	-			143.95
466.2	-	-			38.96
E467	I	-			144.51
467.1	-	-			82.67
467.2	-	-			49.95
E467.3	III	-			106.11
E468	I	-			114.48
468.1	-	-			50.29
468.2	-	-			53.42
468.3	-	-			22.35

Magyarország és a Szerb Köztársaság államhatára

Az államhatár leírása

Државна граница између Републике Србије и Мађарске

Опис државне границе

F határszakasz

2022

oldal

89

Гранични одсек F

страна

Határjel határpont		A közvetett határjel és a vonalközpont határpont közötti távolság (m) Дужина од граничне ознаке за индиректно обележавање до одговарајуће преломне тачке граничне линије	Az államhatár leírása a következő határjelig illetve határpontig Опис државне границе до следеће граничне ознаке - граничне тачке	A vonatkozó térképlap száma Број одговарајућег листа плана границе	Az államhatár leírt szakaszának hossza (m) Дужина описаног дела државне границе
Гранична ознака - гранична тачка					
Сzáma	Típusa				
Број	Тип				
25M	-	64.85	A határvonal az F2 számú határponttól az F35 számú határpontig tört vonalban halad a Gyálai-Holt-Tisza közelítő középvonalában. Од граничне тачке број F2 до граничне тачке број F35 гранична линија се протеже као изломљена линија приближно средином корита Старе Тисе	F-2	99.20
F25PC	I	52.25			127.70
26M	-	62.20			163.69
F26PC	I	59.90			166.73
F27M	I	55.61			149.37
F27PC	I	50.09			266.95
28M	-	65.16		F-3	205.38
F28PC	I	47.13			
F29M	I	71.16			
F29PC	I	56.84			
F30M	I	86.87			
F30PC	I	62.12			
F31M	I	64.87			
F31PC	I	52.92			

Magyarország és a Szerb Köztársaság államhatára

Az államhatár leírása

Државна граница између Републике Србије и Мађарске

Опис државне границе

E határszakasz

2022

oldal

81

strana

Гранични одсек Е

Határjel határpont		A közvetett határjel és a vonatkozó határpont közötti távolság (m) Дужина од граничне ознаке за индиректно обележавање до одговарајуће предомне тачке граничне линије	Az államhatár leírása a következő határjelig illetve határpontig Опис државне границе до следеће граничне ознаке - граничне тачке	A vonatkozó térképlap száma Број одговарајућег листа Плана границе	Az államhatár leírt szakaszának hossza (m) Дужина описаног дела државне границе
Гранична ознака гранична тачка					
Сzáma Број	Тípusa Тип				
E500	I	-	A határvonal tört vonalban halad füves területen, a magyar területen lévő Pap-halmi-főcsatorna jobb partján, keleti irányban és az E500.4 és E500.5 számú határjelek között metszi a Szeged-Szabadka vasútvonalat. Гранична линија се протеже као изломљена линија земљиштем обраслим травом у правцу истока, десном обалом канала Пап-халми који се налази на мађарској територији и између граничних ознака E500.4 и E500.5 пресеца железничку пругу Суботица-Сегедин.	E-73	86.55
500.1	-	-			170.43
500.2	-	-			76.20
500.3	-	-			2.43
E500.4	II	-			4.54
E500.5	II	-			2.52
E500.6	II	-			9.37
E500.7	II	-			13.92
E501	I	-	A határvonal tört vonalban halad füves területen, a magyar területen lévő Pap-halmi-főcsatorna jobb partján, keleti irányban. Гранична линија се протеже као изломљена линија земљиштем обраслим травом у правцу истока, десном обалом канала Пап-халми који се налази на мађарској територији.	E-73	39.99
E501.1	III	-			18.93
501.2	-	-			11.57
E501.3	II	-			37.17
501.4	-	-			5.47
E501.5	III	-			56.63

Magyarország és a Szerb Köztársaság államhatára

Az államhatár leírása

Државна граница између Републике Србије и Мађарске

Опис државне границе

F határszakasz

2022

oldal

104

Гранични одсек F

страна

Határjel határpont		A közvetett határjel és a vonatkozó határpont közötti távolság (m) Дужина од граничне ознаке за индиректно обележавање до одговарајуће преломне тачке граничне линије	Az államhatár leírása a következő határjelig illetve határpontig Опис државне границе до следеће граничне ознаке - граничне тачке	A vonatkozó térképlap száma Број одговарајуће г листа Плана Границе	Az államhatár leírt szakaszának hossza (m) Дужина описаног дела државне границе
Гранична ознака гранична тачка					
Сzáma	Тípusa				
Број	Тип				
F162	I	-	A határvonal tört vonalban, művelt területen, a Szerb Köztársaság területén lévő dűlőt mellett halad, általában délkeleti irányban. Гранична линија се протеже као изломљена линија преко обрадивог земљишта углавном у правцу југоистока, поред колског пута који се налази на територији Републике Србије.	F-15	140.63
F163	I	-			1.97
F163.1	III				147.31
F164	I	-	A határvonal tört vonalban, művelt területen, a Szerb Köztársaság területén lévő aszfaltút közelében halad a magyar-szerb-román hármashatárjelig, északkeleti irányban. Гранична линија се протеже као изломљена линија преко обрадивог земљишта у правцу северистока, а поред асфалтног пута који се налази на територији Републике Србије, до тремеђе Републике Србије, Мађарске и Румуније.	F-16	296.47
F165	I	-			307.90
F166	I	-			312.46
F167	I	-			348.97
F168	I	-			39.22
F168.1	III	-			36.48
F169	I	-			44.01
F169.a	csap penep				13.58
F170	Három- határjel (Triplex) Троугластна гранична пирамида	-			Magyarország, a Szerb Köztársaság és Románia hármashatárjele Тронежа Републике Србије, Мађарске и Румуније.

Magyarország és a Szerb Köztársaság államhatára

Az államhatár leírása

Државна граница између Републике Србије и Мађарске

Опис државне границе

2022

Ez a „Kiegészítés és módosítás az államhatár leírásához, térképeihez és koordinátajegyzékéhez 2022” című okmány hat eredeti példányban készült. Mindkét fél három példánnyal rendelkezik.


Документ „Допуне и измене описа, планова и списка координата државне границе 2022” израђен је у шест оригиналних примерака. Обе стране располажу са по три примерка.

Kelt Budapesten, 2022. november 10-én

У Будимпешти, 10. новембар 2022. године

A Vegyesbizottság magyar küldöttségének
elnöke

Председник делегације Мађарске
у Мешовитој комисији



Dr. Gábor Hajnal

rendőr alezredes

полицијски потпуковник




Председник делегације Републике Србије
у Мешовитој комисији

A Vegyesbizottság szerb küldöttségének
elnöke

Горан Продановић

потпуковник

alezredes



2022

**ДРЖАВНА ГРАНИЦА ИЗМЕЂУ
РЕПУБЛИКЕ СРБИЈЕ И МАЂАРСКЕ**

**A MAGYARORSZÁG ÉS A
SZERB KÖZTÁRSASÁG ÁLLAMHATÁRA**

**ДОПУНЕ И ИЗМЕНЕ ОПИСА
ДРЖАВНЕ ГРАНИЦЕ**

**KIEGÉSZÍTÉS ÉS MÓDOSÍTÁS
A HATÁRLEÍRÁSHOZ**

ГРАНИЧНИ ОДСЕЦИ

E и F

E és F

HATÁRSZAKASZOK

2022.

УВОД

Мешовита комисија за обнављање, обележавање и одржавање државне границе између Републике Србије и Мађарске, формирана на основу члана 11. Конвенције између Савезног извршног већа Скупштине Социјалистичке Федеративне Републике Југославије и Владе Народне Републике Мађарске о обнављању, обележавању и одржавању граничне линије и граничних ознака на југословенско – мађарској државној граници, сачињене у Београду, 20. октобра 1983. године, на основу члана 9. став 1. Конвенције, извршила је, у периоду од 2020. до 2022. године, радове на обележавању граничне линије и обнови и одржавању граничних ознака, на граничним одсесима D, E и F српско – мађарске државне границе.

Након извршених радова дошло је до промене у начину обележавања граничне линије на граничним одсесима E и F, што је узроковало допуне и измене описа, планова и спискова координата државне границе.

На страницама граничних докумената на којима постоје, промене су назначене болдираним текстом. У Списку координата државне границе у додатној колони уписан је индекс промене који означава следеће:

Bevezető

A Magyar Népköztársaság Kormánya és a Jugoszláv Szocialista Szövetségi Köztársaság Képviselőházának Végrehajtó Tanácsa között a magyar–jugoszláv államhatáron a határvonal és a határjelek felújítására, megjelölésére és karbantartására Belgrádban, 1983. évi október hó 20. napján aláírt Egyezmény 11. cikke alapján létrehozott Magyar–Szerb Vegyesbizottság az Államhatár Felújítására, Megjelölésére és Karbantartására az Egyezmény 9. cikkének (1) bekezdése alapján a 2020–2022. években elvégezte a magyar–szerb államhatár D, E és F határszakaszán a határvonal megjelölésének, a határjelek felújításának és karbantartásának munkálatait.

A munkálatok eredményeképpen az E és F határszakaszon a határvonal megjelölésében bekövetkezett változások miatt szükséges módosítani a határleírást, a határtérképeket és a koordináta-jegyzéket.

A határokmányok változással érintett oldalain félkövér betűtípus jelöli a megváltozott adatokat. A koordináta-jegyzék megjegyzés oszlopában lévő index-számok jelentése :

2022

- | | |
|---|---|
| <ol style="list-style-type: none"> 1. Замена знатно оштећене граничне ознаке; 2. Промена висине након спуштања издигнуте граничне ознаке; 3. Штампарска грешка; 4. Враћање граничне ознаке на своје првобитно место; 5. Промена типа граничне ознаке; 6. Укидање граничне ознаке; 7. Допунско обележавање; 8. Постављање нових на места уништених граничних ознака. | <ol style="list-style-type: none"> 1. erősen sérült határjel cseréje; 2. túlzottan kiálló határjel előírt helyzetbe állítása; 3. nyomdai hiba; 4. határjel eredeti helyre történő visszahelyezése; 5. határjel típusának megváltozása; 6. határjel megszüntetése; 7. kiegészítő megjelölés; 8. a megsemmisült határjel helyett új határjel elhelyezése. |
|---|---|

Узрок израде нових страница у документу Планови државне границе је промена типа граничних ознака и допунско обележавање.

Овај документ „Допуне и измене описа државне границе 2022” садржи странице на којима је дошло до промена у званичним граничним документима према следећем:

- Опис државне границе – гранични одсек Е: 68 и 81;
- Опис државне границе – гранични одсек F: 89 и 104.

Új határtérkép lapok készítését a határjelek típusának és a megjelölés változása indokolta.

Jelen „Kiegészítés és módosítás az államhatár leírásához, térképeihez és koordináta-jegyzékéhez 2022” című okmány a hatályos határokormányok változással érintett oldalait tartalmazza az alábbiak szerint:

- Az államhatár leírása, E határszakasz: 68. és 81. oldalak;
- Az államhatár leírása, F határszakasz: 89. és 104. oldalak.

Гранични одсек Е

2022

страна

68

Е határszakasz

oldal

Гранична ознака, границна тачка		Дужина од границне ознаке за индиректно обележавање до одговарајуће преломне тачке границне линије (m) A közvetett határjel és a vonalközö határpont közötti távolság	Опис државне границе до следеће границне ознаке - границне тачке Az államhatár leírása a következő határjelig illetve határpontig	Број одговарајућег листа Плана границе A vonatkozó térképlap száma	Дужина описаног дела границе (m) Az államhatár leírt szakaszának hossza
Број Száma	Тип Típusa				
E465.1	III	-	Границна линија се протеже као изломљена линија земљиштем обраслим травом у правцу северонстока. A határvonal tört vonalban halad füves területen. északkeleti irányban.	E-67	37.86
465.2	-	-			35.79
E465.3	III	-			64.14
E466	I	-			115.14
466.1	-	-			143.95
466.2	-	-			38.96
E467	I	-			144.51
467.1	-	-			82.67
467.2	-	-			49.95
E467.3	III	-			106.11
E468	I	-			114.48
468.1	-	-			50.29
468.2	-	-			53.42
468.3	-	-			22.35

Државна граница између Републике Србије и Мађарске
Magyarország és a Szerb Köztársaság államhatára

Опис државне границе
Az államhatár leírása

Гранични одсек Е

2022

страна

81

oldal

E határszakasz

Гранична ознака, границна тачка		Дужина од границне ознаке за индиректно обележавање до одговарајуће преломне тачке границне линије (m) A közvetett határjel és a vonalközeli határpont közötti távolság	Опис државне границе до следеће границне ознаке - границне тачке Az államhatár leírása a következő határjelig illetve határpontig	Број одговарајућег листа Плана границе A vonatkozó térképlap száma	Дужина описаног дела границе (m) Az államhatár leírt szakaszának hossza
Број Száma	Тип Típusa				
E500	I	-	Гранична линија се протеже као изломљена линија земљиштем обраслим травом у правцу истока, десном обалом канала Пап-халми који се налази на мађарској територији и између граничних ознака E500.4 и E500.5 пресеца железничку пругу Суботица-Сегедин. A határvonal tört vonalban halad füves területen, a magyar területen lévő Pap- halmi-főcsatorna jobb partján, keleti irányban és az E500.4 és E500.5 számú határjelek között metszi a Szeged- Szabadka vasútvonalat.	E-73	86.55
500.1	-	-			170.43
500.2	-	-			76.20
500.3	-	-			2.43
E500.4	II	-			4.54
E500.5	II	-			2.52
E500.6	II	-			9.37
E500.7	II	-			13.92
E501	I	-	Гранична линија се протеже као изломљена линија земљиштем обраслим травом у правцу истока, десном обалом канала Пап-халми који се налази на мађарској територији. A határvonal tört vonalban halad füves területen, a magyar területen lévő Pap- halmi-főcsatorna jobb partján, keleti irányban.	E-73	39.99
E501.1	III	-			18.93
501.2	-	-			11.57
E501.3	II	-			37.17
501.4	-	-			5.47
E501.5	III	-			56.63

Државна граница између Републике Србије и Мађарске

Опис државне границе

Magyarország és a Szerb Köztársaság államhatára

Az államhatár leírása

Гранични одсек F

2022

страна
89
oldal

F határszakasz

Гранична ознака, гранична тачка		Дужина од граничне ознаке за индиректно обележавање до одговарајуће преломне тачке граничне линије (m) А közvetett határjel és a vonalközo határpont közötti távolság	Опис државне границе до следеће граничне ознаке - граничне тачке	Број одговарајућег листа Плана границе	Дужина описаног дела границе (m) Az államhatár leírt szakaszának hossza
Број Szám	Тип Típusa				
25M	-	64.85	<p>Од граничне тачке број F2 до граничне тачке број F35 гранична линија се протеже као изломљена линија приближно средином корита Старе Тисе</p> <p>A határvonal az F2 számú határponttól az F35 számú határpontig tört vonalban halad a Gyálai-Holt-Tisza közelítő középvonalában.</p>	F-2	99.20
F25PC	I	52.25			127.70
26M	-	62.20			163.69
F26PC	I	59.90			166.73
F27M	I	55.61			149.37
F27PC	I	50.09			266.95
28M	-	65.16		F-3	205.38
F28PC	I	47.13			
F29M	I	71.16			
F29PC	I	56.84			
F30M	I	86.87			
F30PC	I	62.12			
F31M	I	64.87			
F31PC	I	52.92			

Државна граница између Републике Србије и Мађарске

Опис државне границе

Magyarország és a Szerb Köztársaság államhatára

Az államhatár leírása

Гранични одсек F

2022

страна

104

oldal

F határszakasz

Гранична ознака гранична тачка		Дужина од граничне ознаке за индиректно обележавање до одговарајуће преломне тачке граничне линије А közvetett határjel és a vonalközös határpont közötti távolság (m)	Опис државне границе до следеће граничне ознаке - граничне тачке Az államhatár leírása a következő határjelig illetve határpontig	Број одговарајуће г листа Плана границе А vonatkozó térképlap száma	Дужина описаног дела државне границе Az államhatár leírt szakaszának hossza (m)		
Број Шума Száma	Тип Típusa						
F162	I	-	Гранична линија се протеже као изломљена линија преко обрадивог земљишта углавном у правцу југоистока, поред колског пута који се налази на територији Републике Србије. A határvonal tört vonalban, művelt területen, a Szerb Köztársaság területén lévő dűlőút mellett halad, általában délkeleti irányban.	F-15	140.63		
F163	I	-			1.97		
F163.1	III				147.31		
F164	I	-	Гранична линија се протеже као изломљена линија преко обрадивог земљишта у правцу североистока, а поред асфалтног пута који се налази на територији Републике Србије, до тронеђе Републике Србије, Мађарске и Румуније. A határvonal tört vonalban, művelt területen, a Szerb Köztársaság területén lévő aszfaltút közelében halad a magyar-szerb-román hármashatárjelig, északkeleti irányban.	F-16	296.47		
F165	I	-			307.90		
F166	I	-			312.46		
F167	I	-			348.97		
F168	I	-			39.22		
F168.1	III	-			36.48		
F169	I	-			44.01		
F169.a	репер csap				13.58		
F170	Тронежа grani-na románida (Triplex) Hármashatárjel	-			Тронежа Републике Србије, Мађарске и Румуније. Magyarország, a Szerb Köztársaság és Románia hármashatárjele		

Државна граница између Републике Србије и Мађарске

Опис државне границе

Magyarország és a Szerb Köztársaság államhatára

Az államhatár leírása

2022

Документ „Допуне и измене описа, планова и списка координата државне границе 2022” израђен је у шест оригиналних примерака. Обе стране располажу са по три примерка.

Ez a „Kiegészítés és módosítás az államhatár leírásához, térképeihez és koordinátajegyzékéhez 2022” című okmány hat eredeti példányban készült. Mindkét fél három példánnyal rendelkezik.

У Будимпешти, 10. новембар 2022. године

Kelt Budapesten, 2022. november 10-én


Председник делегације Републике Србије
у Мешовитој комисији
А Вегиесбизоттсјаг серб кјлдоттсјегенк
елнөке

Горан Продановић
потпуковник
alezredes



А Вегиесбизоттсјаг магяр кјлдоттсјегенк
елнөке

Председник делегације Мађарске
у Мешовитој комисији


Dr. Gábor Hajnal
rendőr alezredes

полицијски потпуковник



A MAGYARORSZÁG ÉS A SZERB KÖZTÁRSASÁG ÁLLAMHATÁRA
ДРЖАВНА ГРАНИЦА ИЗМЕЂУ РЕПУБЛИКЕ СРБИЈЕ И МАЂАРСКЕ

KIEGÉSZÍTÉS ÉS MÓDOSÍTÁS A HATÁRTÉRKÉREKHEZ ДОПУНЕ И ИЗМЕНЕ ПЛАНОВА ДРЖАВНЕ ГРАНИЦЕ

E és F határszakaszok
гранични одсеци Е и F

2022.

BEVEZETŐ

A Magyar Népköztársaság Kormánya és a Jugoszláv Szocialista Szövetségi Köztársaság Képviselőházának Végrehajtó Tanácsa között a magyar–jugoszláv államhatáron a határvonal és a határjelek felújítására, megjelölésére és karbantartására Belgrádban, 1983. évi október hó 20. napján aláírt Egyezmény 11. cikke alapján létrehozott Magyar–Szerb Vegyesbizottság az Államhatár Felújítására, Megjelölésére és Karbantartására az Egyezmény 9. cikkének (1) bekezdése alapján a 2020–2022. években elvégezte a magyar–szerb államhatár D, E és F határszakaszán a határvonal megjelölésének, a határjelek felújításának és karbantartásának munkálatait.

A munkálatok eredményeképpen az E és F határszakaszon a határvonal megjelölésében bekövetkezett változások miatt szükséges módosítani a határleírást, a határtérképeket és a koordináta-jegyzéket.

A határokormányok változással érintett oldalain félkövér betűtípus jelöli a megváltozott adatokat. A koordináta-jegyzék megjegyzés oszlopában lévő index-számok jelentése :

1. erősen sérült határjel cseréje;
2. túlzottan kiálló határjel előírt helyzetbe állítása;
3. nyomdai hiba;
4. határjel eredeti helyre történő visszahelyezése;
5. határjel típusának megváltozása;
6. határjel megszüntetése;
7. kiegészítő megjelölés;
8. a megsemmisült határjel helyett új határjel elhelyezése.

Új határtérkép lapok készítését a határjelek típusának a megjelölés változása indokolta.

Jelen „Kiegészítés és módosítás az államhatár térképeihez 2022” című okmány a hatályos határokormányok változással érintett oldalait tartalmazza az alábbiak szerint:

- Az államhatár térképei, E határszakasz: 67. és 73. térképlapok;
- Az államhatár térképei, F határszakasz: 2. és 16. térképlapok.

УВОД

Мешовита комисија за обнављање, обележавање и одржавање државне границе између Републике Србије и Мађарске, формирана на основу члана 11. Конвенције између Савезног извршног већа Скупштине Социјалистичке Федеративне Републике Југославије и Владе Народне Републике Мађарске о обнављању, обележавању и одржавању граничне линије и граничних ознака на југословенско-мађарској државној граници, сачињене у Београду, 20. октобра 1983. године, на основу члана 9. став 1. Конвенције, извршила је, у периоду од 2020. до 2022. године, радове на обележавању граничне линије и обнови и одржавању граничних ознака, на граничним одсечима D, E и F српско – мађарске државне границе.

Након извршених радова дошло је до промене у начину обележавања граничне линије на граничним одсечима E и F, што је узроковало допуне и измене описа, планова и спискова координата државне границе.

На страницама граничних докумената на којима постоје, промене су назначене бодираним текстом. У Списку координата државне границе у додатној колони уписан је индекс промене који означава следеће:

1. Замена знатно оштећене граничне ознаке;
2. Промена висине након спуштања издигнуте граничне ознаке;
3. Штампарска грешка;
4. Враћање граничне ознаке на своје првобитно место;
5. Промена типа граничне ознаке;
6. Укидање граничне ознаке;
7. Допунско обележавање;
8. Постављање нових на места уништених граничних ознака.

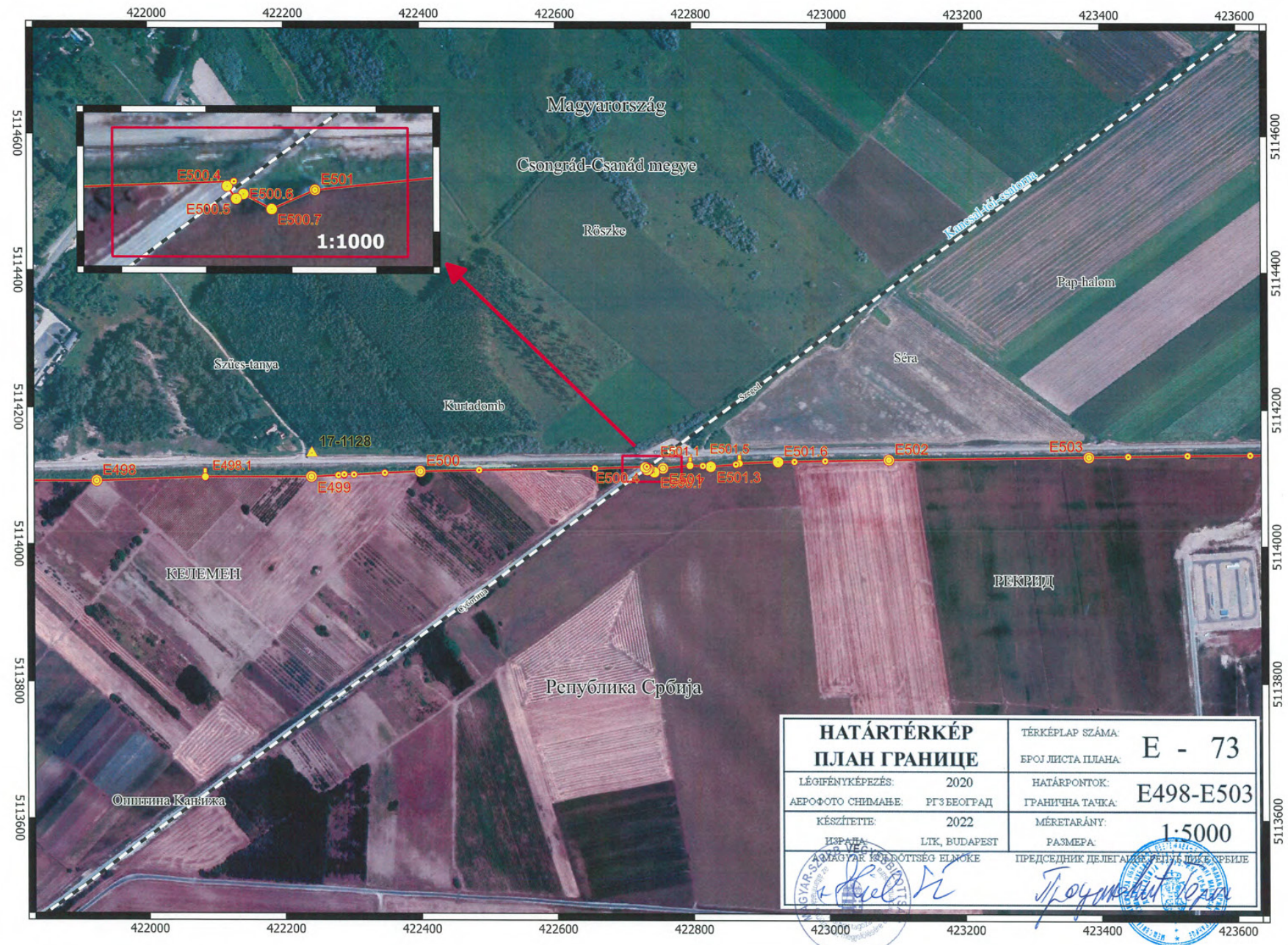
Узрок израде нових страница у документу Планови државне границе је промена типа граничних ознака и допунско обележавање.

Овај документ „Допуне и измене Плана државне границе 2022” садржи странице на којима је дошло до промена у званичним граничним документима према следећем:

- Планови државне границе – гранични одсек E: 67 и 73;
- Планови државне границе – гранични одсек F: 2 и 16.




НАТÁРТÉРКÉР ПЛАН ГРАНИЦЕ		TÉRKÉPLAP SZÁMA: E - 67
LÉGFÉNYKÉPÉZÉS: 2020	АЕРОФОТО СНИМАЊЕ: РГЗ БЕОГРАД	НАТÁРПОНТОК: ГРАНИЧНА ТАЧКА: E463-E469
КÉSZÍTETTE: 2022	ИЗВЕШТАЈ: LTK, BUDAPEST	МÉРЕТАРÁНЫ: РАЗМЕРА: 1:5000
МАГЯР КÖZLÖNY ELSŐ ELNÖKE ПРЕДСЕДНИК ДЕЛЕГАЦИЈЕ РЕПУБЛИКЕ СРБИЈЕ		(Signatures and official seals)



HATÁRTÉRKÉP ПЛАН ГРАНИЦЕ		TÉRKÉPLAP SZÁMA: E - 73
LÉGFÉNYKÉPÉZÉS: 2020	АЕРОФОТО СНИМАЊЕ: РГЗ БЕОГРАД	БРОЈ ЛИСТА ПЛАНА: E498-E503
КÉSZÍTÉSE: 2022	ИЗРАДА: ЛТК, БУДАПЕСТ	НАТÁРПОНТОК: ГРАНИЧНА ТАЧКА: E498-E503
АДМИНИСТРАЦИОНА КОМПЕТЕНЦИЈА ЕЛМОКЕ	ПРЕДСЕДНИК ДЕЛЕГАЦИЈЕ РЕПУБЛИКЕ СРБИЈЕ	МÉРЕТАРÁНЫ: РАЗМЕРА: 1:5000







НАТÁРТÉРКÉР		ТÉРКÉПЛАП ШÁМА:	F - 16
ПЛАН ГРАНИЦЕ		БРОЈ ЛИСТА ПЛАНА:	
ЛÉГИФЭНКÉРЭЗЭС:	2020	НАТÁРПОНТОК:	F163-F170
АЭРОФОТО СНИМАЊЕ:	РТЗ БЕОГРАД	ГРАНИЧНА ТАЧКА:	
КÉШЛЕЊЕ:	2022	МÉРЕТАРÁНЫ:	1:5000
ИЗРАДИО:	ЛТК БУДАРЕСТ	РАЗМЕРА:	
МАЂАР РУКОВОЂЕЋИ ЕЛНОКЕ		ПРЕДСЕДНИК ДЕЛЕГАЦИЈЕ РЕПУБЛИКЕ СРБИЈЕ	



Трогачкић

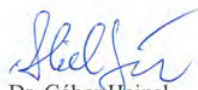


Ez a „Kiegészítés és módosítás az államhatár térképeihez 2022” című okmány hat eredeti példányban készült. Mindkét fél három példánnyal rendelkezik.

Kelt Budapesten, 2022. november 10-én

A Vegyesbizottság magyar küldöttségének
elnöke

Председник делегације Мађарске
у Мешовитој комисији



Dr. Gábor Hajnal
rendőr alezredes

полицийски потпуковник



Документ "Допуне и измене планова државне границе 2022" израђен је у шест оригиналних примерака. Обе стране располажу са по три примерка.

У Будимпешти, 10. новембар 2022. године

Председник делегације Републике Србије
у Мешовитој комисији

A Vegyesbizottság szerb küldöttségének
elnöke

Горан Продановић
потпуковник




ДРЖАВНА ГРАНИЦА ИЗМЕЂУ РЕПУБЛИКЕ СРБИЈЕ И МАЂАРСКЕ

A MAGYARORSZÁG ÉS A SZERB KÖZTÁRSASÁG ÁLLAMHATÁRA

ДОПУНЕ И ИЗМЕНЕ ПЛАНОВА ДРЖАВНЕ ГРАНИЦЕ KIEGÉSZÍTÉS ÉS MÓDOSÍTÁS A HATÁRTÉRKÉREKHEZ

гранични одсеци Е и F
E és F határszakaszok

2022.

УВОД

Мешовита комисија за обнављање, обележавање и одржавање државне границе између Републике Србије и Мађарске, формирана на основу члана 11. Конвенције између Савезног извршног већа Скупштине Социјалистичке Федеративне Републике Југославије и Владе Народне Републике Мађарске о обнављању, обележавању и одржавању граничне линије и граничних ознака на југословенско-мађарској државној граници, сачињене у Београду, 20. октобра 1983. године, на основу члана 9. став 1. Конвенције, извршила је, у периоду од 2020. до 2022. године, радове на обележавању граничне линије и обнови и одржавању граничних ознака, на граничним одсечима D, E и F српско – мађарске државне границе.

Након извршених радова дошло је до промене у начину обележавања граничне линије на граничним одсечима E и F, што је узроковало допуне и измене описа, планова и спискова координата државне границе.

На страницама граничних докумената на којима постоје, промене су назначене бодираним текстом. У Списку координата државне границе у додатној колони уписан је индекс промене који означава следеће:

1. Замена знатно оштећене граничне ознаке;
2. Промена висине након спуштања издигнуте граничне ознаке;
3. Штампарска грешка;
4. Враћање граничне ознаке на своје првобитно место;
5. Промена типа граничне ознаке;
6. Укидање граничне ознаке;
7. Допунско обележавање;
8. Постављање нових на места уништених граничних ознака.

Узрок израде нових страница у документу Планови државне границе је промена типа граничних ознака и допунско обележавање.

Овај документ „Допуне и измене Плана државне границе 2022“ садржи странице на којима је дошло до промена у званичним граничним документима према следећем:

- Планови државне границе – гранични одсек E: 67 и 73;
- Планови државне границе – гранични одсек F: 2 и 16.

BEVEZETŐ

A Magyar Népköztársaság Kormánya és a Jugoszláv Szocialista Szövetségi Köztársaság Képviselőházának Végrehajtó Tanácsa között a magyar–jugoszláv államhatáron a határvonal és a határjelek felújítására, megjelölésére és karbantartására Belgrádban, 1983. évi október hó 20. napján aláírt Egyezmény 11. cikke alapján létrehozott Magyar–Szerb Vegyesbizottság az Államhatár Felújítására, Megjelölésére és Karbantartására az Egyezmény 9. cikkének (1) bekezdése alapján a 2020–2022. években elvégezte a magyar–szerb államhatár D, E és F határszakaszán a határvonal megjelölésének, a határjelek felújításának és karbantartásának munkálatait.

A munkálatok eredményeképpen az E és F határszakaszon a határvonal megjelölésében bekövetkezett változások miatt szükséges módosítani a határleírást, a határtérképeket és a koordináta-jegyzéket.


A határokmányok változással érintett oldalain félkövér betűtípus jelöli a megváltozott adatokat. A koordináta-jegyzék megjegyzés oszlopában lévő index-számok jelentése :

1. erősen sérült határjel cseréje;
2. túlzottan kiálló határjel előírt helyzetbe állítása;
3. nyomdai hiba;
4. határjel eredeti helyre történő visszahelyezése;
5. határjel típusának megváltozása;
6. határjel megszüntetése;
7. kiegészítő megjelölés;
8. a megsemmisült határjel helyett új határjel elhelyezése.

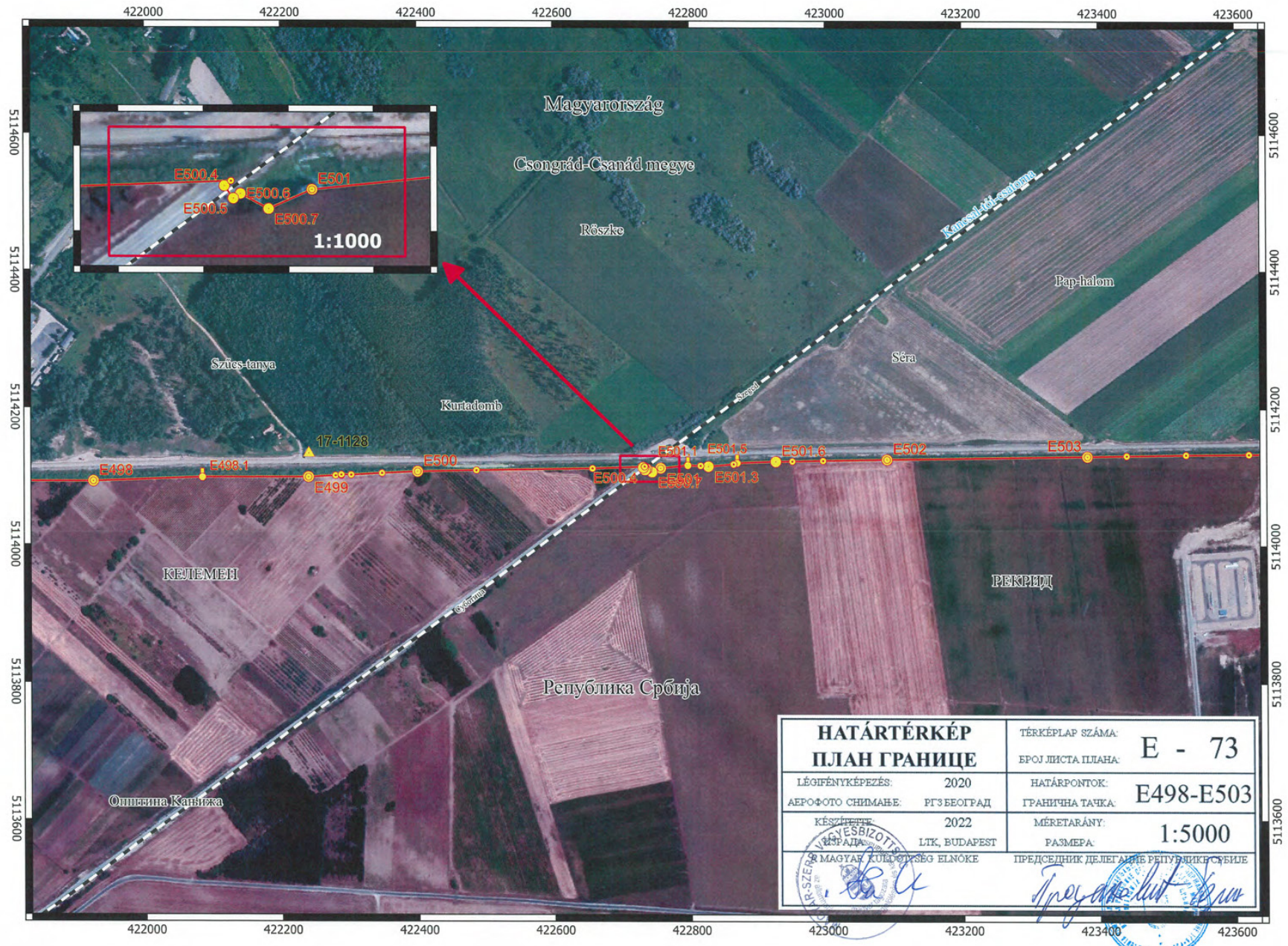
Új határtérkép lapok készítését a határjelek típusának a megjelölés változása indokolta.


Jelen „Kiegészítés és módosítás az államhatár térképeihez 2022” című okmány a hatályos határokmányok változással érintett oldalait tartalmazza az alábbiak szerint:

- Az államhatár térképei, E határszakasz: 67. és 73. térképlapok;
- Az államhatár térképei, F határszakasz: 2. és 16. térképlapok.



НАТÁРТÉРКÉР ПЛАН ГРАНИЦЕ		ТÉРКÉЛАР СЗÁМА: Е - 67
ЛÉГНÉННÉКÉРЭЗЭС: 2020		БРОЈ ЛИСТА ПЛАНА: Е - 67
АЕРОФОТО СНИМАЊЕ: РГЗ БЕОГРАД		НАТÁРПОНТОК: Е463-Е469
КÉСЗЛЕТТЕ: 2022		ГРАНИЧНА ТАЧКА: Е463-Е469
КÉСЗЛЕТТЕ: ЛТК, ВУДАРЕСТ		МÉРЕТАРÁНЫ: 1:5000
РАЗМЕРА: 1:5000		
А МАГАЯР КУЛДОТСЭГ ЕЛНОКЕ		ПРЕДСЕДНИК ДЕЛЕГАЦИОНЕ РЕПУБЛИКЕ СРБИЈЕ







HATÁRTÉRKÉP ПЛАН ГРАНИЦЕ		TÉRKÉPLAP SZÁMA: F - 16
LÉGI FÉNYKÉPEZÉS: 2020		ERŐJ LISTA PLÁNA:
AEROFOTO SNIMÁSNÉ: FTЗ БЕОГРАД	KÉSZÍTETTE: 2022	HATÁRPONTOK: F163-F170
ИЗРАДЉА: LTK, BUDAPEST	МÉRETARÁNY: 1:5000	ГРАНИЧНА ТАЧКА:
А ВЛАСТИТЕЉИ ДИПЛОМАТИЈЕ СРБИЈЕ	ПРЕДСЕДНИК ДЕЛЕГАЦИЈЕ СРБИЈЕ	



Документ "Допуне и измене планова државне границе 2022" израђен је у шест оригиналних примерака. Обе стране располажу са по три примерка.


У Будимпешти, 10. новембар 2022. године

Председник делегације Републике Србије
у Мешовитој комисији

А Вегyesbizottság szerb küldöttségének
elnöke

Горан Продановић

потпуковник



alezredes



Ez a „Kiegészítés és módosítás az államhatár térképeihez 2022” című okmány hat eredeti példányban készült. Mindkét fél három példánnyal rendelkezik.

Kelt Budapesten, 2022. november 10-én

A Vegyesbizottság magyar küldöttségének
elnöke

Председник делегације Мађарске
у Мешовитој комисији



Dr. Gábor Hajnal

rendőr alezredes

полицијски потпуковник



2022

**A MAGYARORSZÁG ÉS A
SZERB KÖZTÁRSASÁG ÁLLAMHATÁRA**

**ДРЖАВНА ГРАНИЦА ИЗМЕЂУ
РЕПУБЛИКЕ СРБИЈЕ И МАЂАРСКЕ**

**KIEGÉSZÍTÉS ÉS MÓDOSÍTÁS
A KOORDINÁTA-JEGYZÉKHEZ**

**ДОПУНЕ И ИЗМЕНЕ
СПИСКА КООРДИНАТА ДРЖАВНЕ ГРАНИЦЕ**

HATÁRSZAKASZOK

E és F

E и F

ГРАНИЧНИ ОДСЕЦИ

2022.

Bevezető

A Magyar Népköztársaság Kormánya és a Jugoszláv Szocialista Szövetségi Köztársaság Képviselőházának Végrehajtó Tanácsa között a magyar–jugoszláv államhatáron a határvonal és a határjelek felújítására, megjelölésére és karbantartására Belgrádban, 1983. évi október hó 20. napján aláírt Egyezmény 11. cikke alapján létrehozott Magyar–Szerb Vegyesbizottság az Államhatár Felújítására, Megjelölésére és Karbantartására az Egyezmény 9. cikkének (1) bekezdése alapján a 2020–2022. években elvégezte a magyar–szerb államhatár D, E és F határszakaszán a határvonal megjelölésének, a határjelek felújításának és karbantartásának munkálatait.

A munkálatok eredményeképpen az E és F határszakaszon a határvonal megjelölésében bekövetkezett változások miatt szükséges módosítani a határleírást, a határtérképeket és a koordináta-jegyzéket.

A határokmányok változással érintett oldalain félkövér betűtípus jelöli a megváltozott adatokat. A koordináta-jegyzék megjegyzés oszlopában lévő index-számok jelentése :

УВОД

Мешовита комисија за обнављање, обележавање и одржавање државне границе између Републике Србије и Мађарске, формирана на основу члана 11. Конвенције између Савезног извршног већа Скупштине Социјалистичке Федеративне Републике Југославије и Владе Народне Републике Мађарске о обнављању, обележавању и одржавању граничне линије и граничних ознака на југословенско – мађарској државној граници, сачињене у Београду, 20. октобра 1983. године, на основу члана 9. став 1. Конвенције, извршила је, у периоду од 2020. до 2022. године, радове на обележавању граничне линије и обнови и одржавању граничних ознака, на граничним одсечима D, E и F српско – мађарске државне границе.

Након извршених радова дошло је до промене у начину обележавања граничне линије на граничним одсечима E и F, што је узроковало допуне и измене описа, планова и спискова координата државне границе.

На страницама граничних докумената на којима постоје, промене су назначене болдираним текстом. У Списку координата државне границе у додатној колони уписан је индекс промене који означава следеће:

2022

1. erősen sérült határjel cseréje;
 2. túlzottan kiálló határjel előírt helyzetbe állítása;
 3. nyomdai hiba;
 4. határjel eredeti helyre történő visszahelyezése;
 5. határjel típusának megváltozása;
 6. határjel megszüntetése;
 7. kiegészítő megjelölés;
 8. a megsemmisült határjel helyett új határjel elhelyezése.
1. Замена знатно оштећене граничне ознаке;
 2. Промена висине након спуштања издигнуте граничне ознаке;
 3. Штампарска грешка;
 4. Враћање граничне ознаке на своје првобитно место;
 5. Промена типа граничне ознаке;
 6. Укидање граничне ознаке;
 7. Допунско обележавање;
 8. Постављање нових на места уништених граничних ознака.

Új határtérkép lapok készítését a határjelek típusának és a megjelölés változása indokolta.

Узрок израде нових страница у документу Планови државне границе је промена типа граничних ознака и допунско обележавање.

Jelen „Kiegészítés és módosítás az államhatár koordináta-jegyzékéhez 2022” című okmány a hatályos határokmányok változással érintett oldalait tartalmazza az alábbiak szerint:

Овај документ „Допуне и измене списка координата државне границе 2022” садржи странице на којима је дошло до промена у званичним граничним документима према следећем:

- Az államhatár koordináta-jegyzéke, E határszakasz: 14., 35. és 42. oldalak;
 - Az államhatár koordináta-jegyzéke, F határszakasz: 54. és 56. oldalak.
- Списак координата државне границе – гранични одсек Е: 14, 35 и 42;
 - Списак координата државне границе – гранични одсек F: 54 и 59.

Határjel határpont		Geocentrikus koordináták (ETRS89) Геоцентричне координате (ETRS89)			Földrajzi koordináták (ETRS89) Географске координате (ETRS89)			UTM koordináták UTM Координате		Megjegyzés НАПОМЕНА	
		X	Y	Z	Szélesség Ширина	Hosszúság Дужина	Ellipszoid feletti magasság Висина изнад елипсоида	Y	X	Index / Индекс	Változás éve Година промене
Száma Број	Típusa Тип										
E107	I	4 190 533.01	1 453 456.49	4 568 233.58	46 2 14.3462	19 7 43.4581	146.66	5 099 896.10	4 355 202.22		
E108	I	4 190 474.32	1 453 660.94	4 568 223.75	46 2 13.8561	19 7 53.3352	147.60	5 099 875.99	4 355 414.16		
E109	I	4 190 423.65	1 453 832.87	4 568 214.78	46 2 13.4569	19 8 1.6612	147.03	5 099 859.46	4 355 592.84		
E109.1	II	4 190 460.65	1 453 863.69	4 568 174.16	46 2 11.4930	19 8 2.4514	149.07	5 099 798.46	4 355 608.40		
E110	I	4 190 483.25	1 453 882.70	4 568 148.19	46 2 10.2663	19 8 2.9419	149.52	5 099 760.35	4 355 618.05		
E111	I	4 190 585.57	1 454 000.22	4 568 016.38	46 2 4.1513	19 8 6.5452	148.50	5 099 569.81	4 355 691.08		
E112	I	4 190 729.99	1 454 165.77	4 567 831.29	46 1 55.5441	19 8 11.6167	147.68	5 099 301.62	4 355 793.88		
E112.1	II	4 190 832.53	1 454 281.98	4 567 702.18	46 1 49.4947	19 8 15.1586	148.46	5 099 113.13	4 355 865.65		
E113	I	4 190 881.88	1 454 338.83	4 567 637.34	46 1 46.5157	19 8 16.9037	147.11	5 099 020.31	4 355 901.01		
E114	I	4 190 996.21	1 454 468.04	4 567 494.32	46 1 39.7945	19 8 20.8367	148.58	5 098 810.90	4 355 980.70		
E115	I	4 191 143.92	1 454 582.73	4 567 317.34	46 1 31.6857	19 8 23.6225	144.22	5 098 559.24	4 356 034.74		
E116	I	4 191 332.52	1 454 726.44	4 567 104.75	46 1 21.6542	19 8 27.0595	147.66	5 098 247.92	4 356 101.40		
E117	I	4 191 477.64	1 454 838.14	4 566 932.94	46 1 13.7412	19 8 29.7531	144.66	5 098 002.35	4 356 153.61		
E118	I	4 191 626.74	1 454 952.20	4 566 760.73	46 1 5.7140	19 8 32.4896	144.53	5 097 753.24	4 356 206.67		
E119	I	4 191 800.89	1 455 088.41	4 566 558.14	46 0 56.2824	19 8 35.8166	144.02	5 097 460.49	4 356 271.41		
E119.1	II	4 191 893.89	1 455 161.27	4 566 449.99	46 0 51.2457	19 8 37.5986	143.82	5 097 304.15	4 356 306.11		
E120	I	4 192 012.51	1 455 253.13	4 566 316.97	46 0 44.9407	19 8 39.8241	146.85	5 097 108.44	4 356 349.43		
E121	I	4 192 147.58	1 455 417.28	4 566 137.23	46 0 36.6698	19 8 44.9732	143.54	5 096 850.60	4 356 454.20		
E121.1	II	4 192 225.73	1 455 512.00	4 566 033.67	46 0 31.8959	19 8 47.9409	141.89	5 096 701.78	4 356 514.59		
E122	I	4 192 280.38	1 455 576.38	4 565 966.69	46 0 28.6943	19 8 49.9346	144.23	5 096 601.97	4 356 555.17		
E122.1	II	4 192 317.25	1 455 580.18	4 565 928.41	46 0 26.9926	19 8 49.5392	141.74	5 096 549.65	4 356 545.44		
E122.2	II	4 192 411.56	1 455 590.94	4 565 838.95	46 0 22.8219	19 8 48.5746	141.77	5 096 421.42	4 356 521.70	8	2022
E123	I	4 192 443.66	1 455 594.68	4 565 809.11	46 0 21.4158	19 8 48.2490	142.17	5 096 378.18	4 356 513.69		
E123.1	II	4 192 537.30	1 455 605.34	4 565 719.74	46 0 17.2626	19 8 47.2895	141.74	5 096 250.49	4 356 490.07		
E124	I	4 192 609.94	1 455 613.59	4 565 650.94	46 0 14.0530	19 8 46.5444	141.79	5 096 151.80	4 356 471.74		
E124.1	II	4 192 725.79	1 455 626.73	4 565 540.23	46 0 8.9121	19 8 45.3555	141.16	5 095 993.74	4 356 442.48		

Határjel határpont		Geocentrikus koordináták (ETRS89) Геоцентричне координате (ETRS89)			Földrajzi koordináták (ETRS89) Географске координате (ETRS89)			UTM koordináták UTM Координате		Megjegyzés НАПОМЕНА	
Гранична ознака границна тачка		X	Y	Z	Szélesség Ширина	Hosszúság Дужина	Ellipszoid feletti magasság Висина изнад елипсоида	Y	X	Index / Индекс	Változás éve Година промене
Száma Број	Típusa Тип										
459.3	-	4 163 309.87	1 503 227.24	4 576 820.85	46 8 58.5539	19 51 10.4349	146.26	5 111 308.63	4 411 417.19		
E460	I	4 163 348.96	1 503 265.79	4 576 903.41	46 8 59.2417	19 51 11.5057	146.74	5 111 329.52	4 411 440.47		
460.1	-	4 163 267.57	1 503 288.33	4 576 839.14	46 8 59.4089	19 51 13.7819	145.56	5 111 333.98	4 411 489.37		
E460.2	III	4 163 317.64	1 503 333.79	4 576 907.90	46 8 59.4910	19 51 14.9821	145.57	5 111 336.14	4 411 515.15		
460.3	-	4 163 181.77	1 503 508.41	4 576 844.85	46 8 59.6761	19 51 24.7856	145.35	5 111 338.83	4 411 725.53		
E461	I	4 163 238.11	1 503 541.48	4 576 912.69	46 8 59.6978	19 51 25.3434	146.07	5 111 339.33	4 411 737.50		
461.1	-	4 163 089.93	1 503 751.66	4 576 848.44	46 8 59.8441	19 51 36.9007	145.25	5 111 340.28	4 411 985.48		
E461.2	III	4 163 111.04	1 503 879.20	4 576 916.93	46 8 59.9049	19 51 42.1564	145.81	5 111 340.54	4 412 098.24		
461.3	-	4 163 035.75	1 503 893.20	4 576 851.19	46 8 59.9725	19 51 43.9620	144.85	5 111 342.07	4 412 137.00		
E462	I	4 163 081.36	1 503 949.81	4 576 919.82	46 9 0.0615	19 51 45.7206	145.17	5 111 344.28	4 412 174.77		
E462.1	III	4 163 037.76	1 504 037.58	4 576 929.96	46 9 0.5501	19 51 50.2580	144.74	5 111 357.96	4 412 272.31		
E463	I	4 162 925.31	1 504 253.57	4 576 959.06	46 9 1.9588	19 52 1.5043	143.31	5 111 398.00	4 412 514.17		
463.1	-	4 162 786.63	1 504 386.18	4 576 915.32	46 9 2.9713	19 52 9.5124	142.43	5 111 426.80	4 412 686.39		
463.2	-	4 162 776.62	1 504 405.37	4 576 918.09	46 9 3.1008	19 52 10.5120	142.43	5 111 430.49	4 412 707.89		
E464	I	4 162 816.42	1 504 463.03	4 576 988.46	46 9 3.3475	19 52 12.4086	142.89	5 111 437.52	4 412 748.68		
464.1	-	4 162 675.39	1 504 602.78	4 576 945.09	46 9 4.3632	19 52 20.7669	142.63	5 111 466.32	4 412 928.41		
E465	I	4 162 716.21	1 504 657.97	4 577 016.14	46 9 4.6222	19 52 22.5391	143.47	5 111 473.78	4 412 966.54		
E465.1	III	4 162 699.23	1 504 688.26	4 577 022.19	46 9 4.8897	19 52 24.1345	143.89	5 111 481.55	4 413 000.88	5	2020
465.2	-	4 162 619.37	1 504 697.52	4 576 964.76	46 9 5.2826	19 52 25.8064	142.63	5 111 493.17	4 413 036.91		
E465.3	III	4 162 659.05	1 504 747.66	4 577 038.90	46 9 5.6763	19 52 27.3752	143.75	5 111 504.84	4 413 070.74		
E466	I	4 162 620.17	1 504 795.15	4 577 057.64	46 9 6.5738	19 52 30.0723	143.13	5 111 531.72	4 413 128.98		
466.1	-	4 162 491.71	1 504 858.71	4 577 027.44	46 9 8.2132	19 52 34.8933	142.52	5 111 580.86	4 413 233.11		
466.2	-	4 162 404.89	1 504 964.94	4 577 071.16	46 9 10.2576	19 52 40.9245	142.52	5 111 642.13	4 413 363.37		
E467	I	4 162 440.23	1 505 014.94	4 577 148.22	46 9 10.8130	19 52 42.5558	142.99	5 111 658.77	4 413 398.60		
467.1	-	4 162 294.15	1 505 100.25	4 577 126.99	46 9 12.8678	19 52 48.6090	141.82	5 111 720.36	4 413 529.33		
467.2	-	4 162 244.07	1 505 160.93	4 577 152.41	46 9 14.0562	19 52 52.0623	141.81	5 111 756.00	4 413 603.92		

Határjel határpont		Geocentrikus koordináták (ETRS89) Геоцентричне координате (ETRS89)			Földrajzi koordináták (ETRS89) Географске координате (ETRS89)			UTM koordináták UTM Координате		Megjegyzés НАПОМЕНА	
		X	Y	Z	Szélesség Ширина	Hosszúság Дужина	Ellipszoid feletti magasság Висина изнад елипсоида	Y	X	Index / Индекс	Változás éve Година промене
Száma Број	Típusa Тип										
E496.4	II	4 157 918.99	1 512 063.56	4 578 905.02	46 10 33.3817	19 59 3.2588	130.60	5 114 097.30	4 421 597.07		
E497	csap	4 157 913.39	1 512 080.93	4 578 903.99	46 10 33.3430	19 59 4.1093	130.32	5 114 095.87	4 421 615.29		
E497.B	I	4 157 910.85	1 512 089.03	4 578 904.40	46 10 33.3430	19 59 4.5045	130.88	5 114 095.76	4 421 623.76		
497.1	-	4 157 829.26	1 512 153.59	4 578 848.11	46 10 33.3569	19 59 8.6331	130.96	5 114 095.06	4 421 712.29		
497.2	-	4 157 812.09	1 512 203.88	4 578 847.10	46 10 33.3096	19 59 11.1102	130.96	5 114 092.92	4 421 765.38		
E498	I	4 157 808.24	1 512 371.80	4 578 905.95	46 10 33.3726	19 59 18.5286	132.16	5 114 092.84	4 421 924.46		
E498.1	III	4 157 747.54	1 512 519.75	4 578 910.51	46 10 33.6260	19 59 25.9777	130.97	5 114 098.63	4 422 084.27		
E499	I	4 157 692.81	1 512 665.54	4 578 912.42	46 10 33.7059	19 59 33.2377	131.25	5 114 099.12	4 422 239.96		
499.1	-	4 157 626.20	1 512 683.72	4 578 857.32	46 10 33.7879	19 59 35.0957	130.15	5 114 101.14	4 422 279.83		
499.2	-	4 157 623.03	1 512 691.40	4 578 857.65	46 10 33.8035	19 59 35.4829	129.75	5 114 101.52	4 422 288.14		
499.3	-	4 157 622.42	1 512 691.18	4 578 858.28	46 10 33.8326	19 59 35.4830	129.25	5 114 102.42	4 422 288.15		
499.4	-	4 157 617.47	1 512 704.82	4 578 858.26	46 10 33.8320	19 59 36.1595	128.85	5 114 102.21	4 422 302.65		
499.5	-	4 157 599.80	1 512 746.68	4 578 860.46	46 10 33.9348	19 59 38.2751	128.45	5 114 104.81	4 422 348.05		
E500	I	4 157 629.74	1 512 812.99	4 578 917.86	46 10 34.0349	19 59 40.7029	129.04	5 114 107.24	4 422 400.15		
500.1	-	4 157 548.39	1 512 875.48	4 578 864.55	46 10 34.1264	19 59 44.7374	128.34	5 114 108.97	4 422 486.68		
500.2	-	4 157 486.61	1 513 034.33	4 578 868.14	46 10 34.2941	19 59 52.6819	128.34	5 114 111.99	4 422 657.08		
500.3	-	4 157 507.70	1 513 123.02	4 578 925.94	46 10 34.4185	19 59 56.2310	128.34	5 114 114.87	4 422 733.23	6	2022
E500.4	II	4 157 508.88	1 513 121.29	4 578 924.49	46 10 34.3728	19 59 56.1387	129.66	5 114 113.49	4 422 731.23	4	2022
E500.5	II	4 157 510.48	1 513 124.76	4 578 921.95	46 10 34.2543	19 59 56.2644	129.69	5 114 109.80	4 422 733.88	4	2022
E500.6	II	4 157 508.81	1 513 126.29	4 578 923.01	46 10 34.3002	19 59 56.3615	129.73	5 114 111.19	4 422 735.98	4	2022
E500.7	II	4 157 508.65	1 513 135.21	4 578 919.72	46 10 34.1608	19 59 56.7500	127.89	5 114 106.78	4 422 744.25		
E501	I	4 157 500.37	1 513 145.68	4 578 923.69	46 10 34.3478	19 59 57.3406	127.85	5 114 112.39	4 422 756.99		
E501.1	III	4 157 483.93	1 513 181.98	4 578 927.16	46 10 34.4968	19 59 59.1931	128.25	5 114 116.49	4 422 796.77		
E501.2	-	4 157 428.33	1 513 181.90	4 578 872.26	46 10 34.4868	20 0 0.0759	127.14	5 114 115.94	4 422 815.69		
E501.3	II	4 157 473.99	1 513 210.81	4 578 926.14	46 10 34.4617	20 0 0.6143	127.87	5 114 115.02	4 422 827.22		
501.4	-	4 157 409.73	1 513 226.79	4 578 874.30	46 10 34.5822	20 0 2.3392	127.24	5 114 118.28	4 422 864.25		

Határjel határpont		Geocentrikus koordináták (ETRS89) Геоцентричне координате (ETRS89)			Földrajzi koordináták (ETRS89) Географске координате (ETRS89)			UTM koordináták UTM Координате		Megjegyzés НАПОМЕНА	
Гранична ознака гранична тачка		X	Y	Z	Szélesség Ширина	Hosszúság Дужина	Ellipszoid feletti magasság Висина изнад елипсоида	Y	X	Index / Индекс	Változás éve Година промене
Száma Број	Típusa Тип										
F163.1	III	4 155 245.64	1 533 217.74	4 574 315.46	46 6 59.0899	20 15 11.6523	123.09	5 107 253.03	4 442 297.84		
F164	I	4 155 247.70	1 533 357.33	4 574 268.24	46 6 56.8567	20 15 17.7177	123.89	5 107 182.89	4 442 427.38		
F165	I	4 155 022.58	1 533 425.05	4 574 449.07	46 7 5.2990	20 15 24.3062	124.09	5 107 442.12	4 442 571.24		
F166	I	4 154 788.48	1 533 496.57	4 574 636.03	46 7 14.0450	20 15 31.2064	123.78	5 107 710.67	4 442 721.85		
F167	I	4 154 551.14	1 533 568.18	4 574 826.43	46 7 22.9380	20 15 38.1628	123.88	5 107 983.75	4 442 873.70		
F168	I	4 154 285.69	1 533 651.69	4 575 037.21	46 7 32.8082	20 15 46.0935	123.26	5 108 286.80	4 443 046.73		
F168.1	III	4 154 257.10	1 533 669.60	4 575 057.24	46 7 33.7392	20 15 47.3371	123.41	5 108 315.29	4 443 073.69		
F169	I	4 154 233.64	1 533 694.70	4 575 069.58	46 7 34.3268	20 15 48.8124	123.08	5 108 333.13	4 443 105.51		
F169.a	csap	4 154 210.22	1 533 730.89	4 575 078.32	46 7 34.7433	20 15 50.7736	122.83	5 108 345.59	4 443 147.72	7	2021
F170	0	4 154 204.86	1 533 742.82	4 575 083.09	46 7 34.8713	20 15 51.3792	125.66	5 108 349.43	4 443 160.75		

Határjel határpont		Geocentrikus koordináták (ETRS89) Геоцентричне координате (ETRS89)			Földrajzi koordináták (ETRS89) Географске координате (ETRS89)			UTM koordináták UTM Координате		Megjegyzés НАПОМЕНА	
Гранична ознака гранична тачка		X	Y	Z	Szélesség Ширина	Hosszúság Дужина	Ellipszoid feletti magasság Висина изнад елипсоида	Y	X	Index / Индекс	Változás éve Година промене
Száma Број	Típusa Тип										
26M	-	4 158 818.86	1 516 821.37	4 576 517.82	46 8 42.0461	20 2 17.2687	122.13	5 110 609.27	4 425 715.14	6	2021
F27M	I	4 158 786.57	1 516 942.79	4 576 506.42	46 8 41.5269	20 2 23.0996	121.71	5 110 591.73	4 425 840.03		
28M	-	4 158 721.39	1 517 077.55	4 576 520.68	46 8 42.1984	20 2 30.0391	121.57	5 110 610.66	4 425 989.15	6	2016
F29M	I	4 158 647.99	1 517 221.64	4 576 538.72	46 8 43.0603	20 2 37.5185	121.01	5 110 635.33	4 426 149.93		
F30M	I	4 158 555.94	1 517 377.49	4 576 570.19	46 8 44.5384	20 2 45.8102	120.81	5 110 678.81	4 426 328.35		
F31M	I	4 158 438.21	1 517 542.52	4 576 622.32	46 8 46.9700	20 2 54.9146	120.97	5 110 751.51	4 426 524.56		
F32M	I	4 158 313.27	1 517 694.78	4 576 685.47	46 8 49.9088	20 3 3.5754	121.36	5 110 839.99	4 426 711.44		
33M	-	4 158 126.96	1 517 941.68	4 576 771.66	46 8 53.9531	20 3 17.3593	120.91	5 110 961.29	4 427 008.61	6	2016
F34M	I	4 158 032.26	1 518 091.73	4 576 808.27	46 8 55.6504	20 3 25.4407	121.34	5 111 011.62	4 427 182.59		
F35M	I	4 158 002.26	1 518 160.24	4 576 812.86	46 8 55.8627	20 3 28.9190	121.40	5 111 017.28	4 427 257.28		
F43M	I	4 158 034.58	1 518 417.80	4 576 708.46	46 8 50.7480	20 3 39.6758	128.35	5 110 856.69	4 427 486.16		
F44M	I	4 157 992.83	1 518 438.80	4 576 738.04	46 8 52.1591	20 3 41.2625	127.50	5 110 899.84	4 427 520.71		
F45M	I	4 157 860.48	1 518 503.10	4 576 836.15	46 8 56.7488	20 3 46.1925	127.41	5 111 040.25	4 427 628.14		
F46M	I	4 157 779.93	1 518 542.33	4 576 896.36	46 8 59.5527	20 3 49.1973	127.74	5 111 126.03	4 427 693.62		
F47M	I	4 157 697.86	1 518 581.86	4 576 957.15	46 9 2.4004	20 3 52.2395	127.56	5 111 213.15	4 427 759.91		
F48M	I	4 157 605.11	1 518 625.79	4 577 025.96	46 9 5.6271	20 3 55.6451	127.27	5 111 311.88	4 427 834.13		
F49M	I	4 157 510.94	1 518 670.66	4 577 096.58	46 9 8.9178	20 3 59.1148	127.59	5 111 412.56	4 427 909.75		
F50M	I	4 157 442.60	1 518 703.28	4 577 147.78	46 9 11.3045	20 4 1.6354	127.80	5 111 485.59	4 427 964.68		
F51M	I	4 157 366.00	1 518 739.53	4 577 204.65	46 9 13.9702	20 4 4.4471	127.60	5 111 567.16	4 428 025.96		
F52M	I	4 157 290.12	1 518 775.53	4 577 261.27	46 9 16.6168	20 4 7.2361	127.61	5 111 648.14	4 428 086.74		
F53M	I	4 157 230.20	1 518 803.97	4 577 305.87	46 9 18.7040	20 4 9.4393	127.55	5 111 712.00	4 428 134.75		
F54M	I	4 157 153.63	1 518 840.38	4 577 363.13	46 9 21.3767	20 4 12.2577	127.69	5 111 793.79	4 428 196.16		
F55M	I	4 157 059.25	1 518 885.05	4 577 433.19	46 9 24.6611	20 4 15.7228	127.43	5 111 894.29	4 428 271.67		
F56M	I	4 156 991.88	1 518 917.23	4 577 483.70	46 9 27.0145	20 4 18.2088	127.68	5 111 966.30	4 428 325.84		
F57M	I	4 156 915.41	1 518 953.39	4 577 540.35	46 9 29.6730	20 4 21.0148	127.38	5 112 047.65	4 428 386.98		
F58M	I	4 156 842.72	1 518 987.99	4 577 594.79	46 9 32.2116	20 4 23.6924	127.58	5 112 125.32	4 428 445.32		

2022

Ez a „Kiegészítés és módosítás az államhatár leírásához, térképeihez és koordináta-jegyzékéhez 2022” című okmány hat eredeti példányban készült. Mindkét fél három példánnyal rendelkezik.

Документ „Допуне и измене описа, планова и списка координата државне границе 2022” израђен је у шест оригиналних примерака. Обе стране располажу са по три примерка.

Kelt Budapesten, 2022. november 10-én

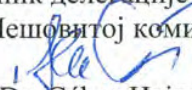
У Будимпешти, 10. новембар 2022. године

A Vegyesbizottság magyar küldöttségének
elnöke

Председник делегације Републике Србије
у Мешовитој комисији

Председник делегације Мађарске
у Мешовитој комисији

A Vegyesbizottság szerb küldöttségének elnöke


Dr. Gábor Hajnal
rendőr alezredes

Горан Продановић
потпуковник

полицијски потпуковник

alezredes



2022

**ДРЖАВНА ГРАНИЦА ИЗМЕЂУ
РЕПУБЛИКЕ СРБИЈЕ И МАЂАРСКЕ**

**A MAGYARORSZÁG ÉS A
SZERB KÖZTÁRSASÁG ÁLLAMHATÁRA**

**ДОПУНЕ И ИЗМЕНЕ
СПИСКА КООРДИНАТА ДРЖАВНЕ ГРАНИЦЕ**

**KIEGÉSZÍTÉS ÉS MÓDOSÍTÁS
A KOORDINÁTA-JEGYZÉKHEZ**

ГРАНИЧНИ ОДСЕЦИ

E и F

E és F

HATÁRSZAKASZOK

2022.

УВОД

Мешовита комисија за обнављање, обележавање и одржавање државне границе између Републике Србије и Мађарске, формирана на основу члана 11. Конвенције између Савезног извршног већа Скупштине Социјалистичке Федеративне Републике Југославије и Владе Народне Републике Мађарске о обнављању, обележавању и одржавању граничне линије и граничних ознака на југословенско – мађарској државној граници, сачињене у Београду, 20. октобра 1983. године, на основу члана 9. став 1. Конвенције, извршила је, у периоду од 2020. до 2022. године, радове на обележавању граничне линије и обнови и одржавању граничних ознака, на граничним одсесима D, E и F српско – мађарске државне границе.

Након извршених радова дошло је до промене у начину обележавања граничне линије на граничним одсесима E и F, што је узроковало допуне и измене описа, планова и спискова координата државне границе.

На страницама граничних докумената на којима постоје, промене су назначене болдираним текстом. У Списку координата државне границе у додатној колони уписан је индекс промене који означава следеће:

Bevezető

A Magyar Népköztársaság Kormánya és a Jugoszláv Szocialista Szövetségi Köztársaság Képviselőházának Végrehajtó Tanácsa között a magyar–jugoszláv államhatáron a határvonal és a határjelek felújítására, megjelölésére és karbantartására Belgrádban, 1983. évi október hó 20. napján aláírt Egyezmény 11. cikke alapján létrehozott Magyar–Szerb Vegyesbizottság az Államhatár Felújítására, Megjelölésére és Karbantartására az Egyezmény 9. cikkének (1) bekezdése alapján a 2020–2022. években elvégezte a magyar–szerb államhatár D, E és F határszakaszán a határvonal megjelölésének, a határjelek felújításának és karbantartásának munkálatait.

A munkálatok eredményeképpen az E és F határszakaszon a határvonal megjelölésében bekövetkezett változások miatt szükséges módosítani a határleírást, a határtérképeket és a koordináta-jegyzéket.

A határokmányok változással érintett oldalain félkövér betűtípus jelöli a megváltozott adatokat. A koordináta-jegyzék megjegyzés oszlopában lévő index-számok jelentése :

2022

- | | |
|---|---|
| <ol style="list-style-type: none"> 1. Замена знатно оштећене граничне ознаке; 2. Промена висине након спуштања издигнуте граничне ознаке; 3. Штампарска грешка; 4. Враћање граничне ознаке на своје првобитно место; 5. Промена типа граничне ознаке; 6. Укидање граничне ознаке; 7. Допунско обележавање; 8. Постављање нових на места уништених граничних ознака. | <ol style="list-style-type: none"> 1. erősen sérült határjel cseréje; 2. túlzottan kiálló határjel előírt helyzetbe állítása; 3. nyomdai hiba; 4. határjel eredeti helyre történő visszahelyezése; 5. határjel típusának megváltozása; 6. határjel megszüntetése; 7. kiegészítő megjelölés; 8. a megsemmisült határjel helyett új határjel elhelyezése. |
|---|---|

Узрок израде нових страница у документу Планови државне границе је промена типа граничних ознака и допунско обележавање.

Овај документ „Допуне и измене списка координата државне границе 2022” садржи странице на којима је дошло до промена у званичним граничним документима према следећем:

- Списак координата државне границе – гранични одсек Е: 14, 35 и 42;
- Списак координата државне границе – гранични одсек F: 54 и 59.

Њј határtérkép lapok készítését a határjelek típusának és a megjelölés változása indokolta.

Jelen „Kiegészítés és módosítás az államhatár koordináta-jegyzékéhez 2022” című okmány a hatályos határokmányok változással érintett oldalait tartalmazza az alábbiak szerint:

- Az államhatár koordináta-jegyzéke, E határszakasz: 14., 35. és 42. oldalak;
- Az államhatár koordináta-jegyzéke, F határszakasz: 54. és 56. oldalak.

Гранична ознака гранична тачка Határjel határpont		Геоцентричне координате (ETRS89) Geocentrikus koordináták (ETRS89)			Географске координате (ETRS89) Földrajzi koordináták (ETRS89)			UTM Координате UTM koordináták		НАПОМЕНА MEGJEGYZÉS	
		X	Y	Z	Ширина Szélesség	Дужина Hosszúság	Висина изнад елипсоида Ellipsoid feletti magasság	Y	X	Индекс / Index	Година промене Változás éve
Број Szám	Тип Típusa				° ' "	° ' "					
E107	I	4 190 533.01	1 453 456.49	4 568 233.58	46 2 14.3462	19 7 43.4581	146.66	5 099 896.10	4 355 202.22		
E108	I	4 190 474.32	1 453 660.94	4 568 223.75	46 2 13.8561	19 7 53.3352	147.60	5 099 875.99	4 355 414.16		
E109	I	4 190 423.65	1 453 832.87	4 568 214.78	46 2 13.4569	19 8 1.6612	147.03	5 099 859.46	4 355 592.84		
E109.1	II	4 190 460.65	1 453 863.69	4 568 174.16	46 2 11.4930	19 8 2.4514	149.07	5 099 798.46	4 355 608.40		
E110	I	4 190 483.25	1 453 882.70	4 568 148.19	46 2 10.2663	19 8 2.9419	149.52	5 099 760.35	4 355 618.05		
E111	I	4 190 585.57	1 454 000.22	4 568 016.38	46 2 4.1513	19 8 6.5452	148.50	5 099 569.81	4 355 691.08		
E112	I	4 190 729.99	1 454 165.77	4 567 831.29	46 1 55.5441	19 8 11.6167	147.68	5 099 301.62	4 355 793.88		
E112.1	II	4 190 832.53	1 454 281.98	4 567 702.18	46 1 49.4947	19 8 15.1586	148.46	5 099 113.13	4 355 865.65		
E113	I	4 190 881.88	1 454 338.83	4 567 637.34	46 1 46.5157	19 8 16.9037	147.11	5 099 020.31	4 355 901.01		
E114	I	4 190 996.21	1 454 468.04	4 567 494.32	46 1 39.7945	19 8 20.8367	148.58	5 098 810.90	4 355 980.70		
E115	I	4 191 143.92	1 454 582.73	4 567 317.34	46 1 31.6857	19 8 23.6225	144.22	5 098 559.24	4 356 034.74		
E116	I	4 191 332.52	1 454 726.44	4 567 104.75	46 1 21.6542	19 8 27.0595	147.66	5 098 247.92	4 356 101.40		
E117	I	4 191 477.64	1 454 838.14	4 566 932.94	46 1 13.7412	19 8 29.7531	144.66	5 098 002.35	4 356 153.61		
E118	I	4 191 626.74	1 454 952.20	4 566 760.73	46 1 5.7140	19 8 32.4896	144.53	5 097 753.24	4 356 206.67		
E119	I	4 191 800.89	1 455 088.41	4 566 558.14	46 0 56.2824	19 8 35.8166	144.02	5 097 460.49	4 356 271.41		
E119.1	II	4 191 893.89	1 455 161.27	4 566 449.99	46 0 51.2457	19 8 37.5986	143.82	5 097 304.15	4 356 306.11		
E120	I	4 192 012.51	1 455 253.13	4 566 316.97	46 0 44.9407	19 8 39.8241	146.85	5 097 108.44	4 356 349.43		
E121	I	4 192 147.58	1 455 417.28	4 566 137.23	46 0 36.6698	19 8 44.9732	143.54	5 096 850.60	4 356 454.20		
E121.1	II	4 192 225.73	1 455 512.00	4 566 033.67	46 0 31.8959	19 8 47.9409	141.89	5 096 701.78	4 356 514.59		
E122	I	4 192 280.38	1 455 576.38	4 565 966.69	46 0 28.6943	19 8 49.9346	144.23	5 096 601.97	4 356 555.17		
E122.1	II	4 192 317.25	1 455 580.18	4 565 928.41	46 0 26.9926	19 8 49.5392	141.74	5 096 549.65	4 356 545.44		
E122.2	II	4 192 411.56	1 455 590.94	4 565 838.95	46 0 22.8219	19 8 48.5746	141.77	5 096 421.42	4 356 521.70	8	2022
E123	I	4 192 443.66	1 455 594.68	4 565 809.11	46 0 21.4158	19 8 48.2490	142.17	5 096 378.18	4 356 513.69		
E123.1	II	4 192 537.30	1 455 605.34	4 565 719.74	46 0 17.2626	19 8 47.2895	141.74	5 096 250.49	4 356 490.07		
E124	I	4 192 609.94	1 455 613.59	4 565 650.94	46 0 14.0530	19 8 46.5444	141.79	5 096 151.80	4 356 471.74		
E124.1	II	4 192 725.79	1 455 626.73	4 565 540.23	46 0 8.9121	19 8 45.3555	141.16	5 095 993.74	4 356 442.48		

Гранична ознака гранична тачка Határjel határpont		Геоцентричне координате (ETRS89) Geocentrikus koordináták (ETRS89)			Географске координате (ETRS89) Földrajzi koordináták (ETRS89)			UTM Координате UTM koordináták		НАПОМЕНА MEGJEGYZÉS	
		X	Y	Z	Ширина Szélesség	Дужина Hosszúság	Висина изнад елипсоида Ellipszoid feletti magasság	Y	X	Индекс / Index	Година промене Változás éve
Број Szám	Тип Típusa				° ' "	° ' "					
459.3	-	4 163 309.87	1 503 227.24	4 576 820.85	46 8 58.5539	19 51 10.4349	146.26	5 111 308.63	4 411 417.19		
E460	I	4 163 348.96	1 503 265.79	4 576 903.41	46 8 59.2417	19 51 11.5057	146.74	5 111 329.52	4 411 440.47		
460.1	-	4 163 267.57	1 503 288.33	4 576 839.14	46 8 59.4089	19 51 13.7819	145.56	5 111 333.98	4 411 489.37		
E460.2	III	4 163 317.64	1 503 333.79	4 576 907.90	46 8 59.4910	19 51 14.9821	145.57	5 111 336.14	4 411 515.15		
460.3	-	4 163 181.77	1 503 508.41	4 576 844.85	46 8 59.6761	19 51 24.7856	145.35	5 111 338.83	4 411 725.53		
E461	I	4 163 238.11	1 503 541.48	4 576 912.69	46 8 59.6978	19 51 25.3434	146.07	5 111 339.33	4 411 737.50		
461.1	-	4 163 089.93	1 503 751.66	4 576 848.44	46 8 59.8441	19 51 36.9007	145.25	5 111 340.28	4 411 985.48		
E461.2	III	4 163 111.04	1 503 879.20	4 576 916.93	46 8 59.9049	19 51 42.1564	145.81	5 111 340.54	4 412 098.24		
461.3	-	4 163 035.75	1 503 893.20	4 576 851.19	46 8 59.9725	19 51 43.9620	144.85	5 111 342.07	4 412 137.00		
E462	I	4 163 081.36	1 503 949.81	4 576 919.82	46 9 0.0615	19 51 45.7206	145.17	5 111 344.28	4 412 174.77		
E462.1	III	4 163 037.76	1 504 037.58	4 576 929.96	46 9 0.5501	19 51 50.2580	144.74	5 111 357.96	4 412 272.31		
E463	I	4 162 925.31	1 504 253.57	4 576 959.06	46 9 1.9588	19 52 1.5043	143.31	5 111 398.00	4 412 514.17		
463.1	-	4 162 786.63	1 504 386.18	4 576 915.32	46 9 2.9713	19 52 9.5124	142.43	5 111 426.80	4 412 686.39		
463.2	-	4 162 776.62	1 504 405.37	4 576 918.09	46 9 3.1008	19 52 10.5120	142.43	5 111 430.49	4 412 707.89		
E464	I	4 162 816.42	1 504 463.03	4 576 988.46	46 9 3.3475	19 52 12.4086	142.89	5 111 437.52	4 412 748.68		
464.1	-	4 162 675.39	1 504 602.78	4 576 945.09	46 9 4.3632	19 52 20.7669	142.63	5 111 466.32	4 412 928.41		
E465	I	4 162 716.21	1 504 657.97	4 577 016.14	46 9 4.6222	19 52 22.5391	143.47	5 111 473.78	4 412 966.54		
E465.1	III	4 162 699.23	1 504 688.26	4 577 022.19	46 9 4.8897	19 52 24.1345	143.89	5 111 481.55	4 413 000.88	5	2020
465.2	-	4 162 619.37	1 504 697.52	4 576 964.76	46 9 5.2826	19 52 25.8064	142.63	5 111 493.17	4 413 036.91		
E465.3	III	4 162 659.05	1 504 747.66	4 577 038.90	46 9 5.6763	19 52 27.3752	143.75	5 111 504.84	4 413 070.74		
E466	I	4 162 620.17	1 504 795.15	4 577 057.64	46 9 6.5738	19 52 30.0723	143.13	5 111 531.72	4 413 128.98		
466.1	-	4 162 491.71	1 504 858.71	4 577 027.44	46 9 8.2132	19 52 34.8933	142.52	5 111 580.86	4 413 233.11		
466.2	-	4 162 404.89	1 504 964.94	4 577 071.16	46 9 10.2576	19 52 40.9245	142.52	5 111 642.13	4 413 363.37		
E467	I	4 162 440.23	1 505 014.94	4 577 148.22	46 9 10.8130	19 52 42.5558	142.99	5 111 658.77	4 413 398.60		
467.1	-	4 162 294.15	1 505 100.25	4 577 126.99	46 9 12.8678	19 52 48.6090	141.82	5 111 720.36	4 413 529.33		
467.2	-	4 162 244.07	1 505 160.93	4 577 152.41	46 9 14.0562	19 52 52.0623	141.81	5 111 756.00	4 413 603.92		

Гранична ознака гранична тачка Határjel határpont		Геоцентричне координате (ETRS89) Geocentrikus koordináták (ETRS89)			Географске координате (ETRS89) Földrajzi koordináták (ETRS89)			UTM Координате UTM koordináták		НАПОМЕНА MEGJEGYZÉS	
		X	Y	Z	Ширина Szélesség	Дужина Hosszúság	Висина изнад елипсоида Ellipszoid feletti magasság	Y	X	Индекс / Index	Година промене Változás éve
Број Szám	Тип Típusa				° ' "	° ' "					
E496.4	II	4 157 918.99	1 512 063.56	4 578 905.02	46 10 33.3817	19 59 3.2588	130.60	5 114 097.30	4 421 597.07		
E497	reper	4 157 913.39	1 512 080.93	4 578 903.99	46 10 33.3430	19 59 4.1093	130.32	5 114 095.87	4 421 615.29		
E497.B	I	4 157 910.85	1 512 089.03	4 578 904.40	46 10 33.3430	19 59 4.5045	130.88	5 114 095.76	4 421 623.76		
497.1	-	4 157 829.26	1 512 153.59	4 578 848.11	46 10 33.3569	19 59 8.6331	130.96	5 114 095.06	4 421 712.29		
497.2	-	4 157 812.09	1 512 203.88	4 578 847.10	46 10 33.3096	19 59 11.1102	130.96	5 114 092.92	4 421 765.38		
E498	I	4 157 808.24	1 512 371.80	4 578 905.95	46 10 33.3726	19 59 18.5286	132.16	5 114 092.84	4 421 924.46		
E498.1	III	4 157 747.54	1 512 519.75	4 578 910.51	46 10 33.6260	19 59 25.9777	130.97	5 114 098.63	4 422 084.27		
E499	I	4 157 692.81	1 512 665.54	4 578 912.42	46 10 33.7059	19 59 33.2377	131.25	5 114 099.12	4 422 239.96		
499.1	-	4 157 626.20	1 512 683.72	4 578 857.32	46 10 33.7879	19 59 35.0957	130.15	5 114 101.14	4 422 279.83		
499.2	-	4 157 623.03	1 512 691.40	4 578 857.65	46 10 33.8035	19 59 35.4829	129.75	5 114 101.52	4 422 288.14		
499.3	-	4 157 622.42	1 512 691.18	4 578 858.28	46 10 33.8326	19 59 35.4830	129.25	5 114 102.42	4 422 288.15		
499.4	-	4 157 617.47	1 512 704.82	4 578 858.26	46 10 33.8320	19 59 36.1595	128.85	5 114 102.21	4 422 302.65		
499.5	-	4 157 599.80	1 512 746.68	4 578 860.46	46 10 33.9348	19 59 38.2751	128.45	5 114 104.81	4 422 348.05		
E500	I	4 157 629.74	1 512 812.99	4 578 917.86	46 10 34.0349	19 59 40.7029	129.04	5 114 107.24	4 422 400.15		
500.1	-	4 157 548.39	1 512 875.48	4 578 864.55	46 10 34.1264	19 59 44.7374	128.34	5 114 108.97	4 422 486.68		
500.2	-	4 157 486.61	1 513 034.33	4 578 868.14	46 10 34.2941	19 59 52.6819	128.34	5 114 111.99	4 422 657.08		
500.3	-	4 157 507.70	1 513 123.02	4 578 925.94	46 10 34.4185	19 59 56.2310	128.34	5 114 114.87	4 422 733.23	6	2022
E500.4	II	4 157 508.88	1 513 121.29	4 578 924.49	46 10 34.3728	19 59 56.1387	129.66	5 114 113.49	4 422 731.23	4	2022
E500.5	II	4 157 510.48	1 513 124.76	4 578 921.95	46 10 34.2543	19 59 56.2644	129.69	5 114 109.80	4 422 733.88	4	2022
E500.6	II	4 157 508.81	1 513 126.29	4 578 923.01	46 10 34.3002	19 59 56.3615	129.73	5 114 111.19	4 422 735.98	4	2022
E500.7	II	4 157 508.65	1 513 135.21	4 578 919.72	46 10 34.1608	19 59 56.7500	127.89	5 114 106.78	4 422 744.25		
E501	I	4 157 500.37	1 513 145.68	4 578 923.69	46 10 34.3478	19 59 57.3406	127.85	5 114 112.39	4 422 756.99		
E501.1	III	4 157 483.93	1 513 181.98	4 578 927.16	46 10 34.4968	19 59 59.1931	128.25	5 114 116.49	4 422 796.77		
E501.2	-	4 157 428.33	1 513 181.90	4 578 872.26	46 10 34.4868	20 0 0.0759	127.14	5 114 115.94	4 422 815.69		
E501.3	II	4 157 473.99	1 513 210.81	4 578 926.14	46 10 34.4617	20 0 0.6143	127.87	5 114 115.02	4 422 827.22		
501.4	-	4 157 409.73	1 513 226.79	4 578 874.30	46 10 34.5822	20 0 2.3392	127.24	5 114 118.28	4 422 864.25		

Гранична ознака границна тачка Határjel határpont		Геоцентричне координате (ETRS89) Geocentrikus koordináták (ETRS89)			Географске координате (ETRS89) Földrajzi koordináták (ETRS89)			UTM Координате UTM koordináták		НАПОМЕНА MEGJEGYZÉS	
		X	Y	Z	Ширина Szélesség ° ' "	Дужина Hosszúság ° ' "	Висина изнад елипсоида Ellipszoid feletti magasság	Y	X	Индекс / Index	Година промене Változás éve
Број Szám	Тип Típusa										
F163.1	III	4 155 245.64	1 533 217.74	4 574 315.46	46 6 59.0899	20 15 11.6523	123.09	5 107 253.03	4 442 297.84		
F164	I	4 155 247.70	1 533 357.33	4 574 268.24	46 6 56.8567	20 15 17.7177	123.89	5 107 182.89	4 442 427.38		
F165	I	4 155 022.58	1 533 425.05	4 574 449.07	46 7 5.2990	20 15 24.3062	124.09	5 107 442.12	4 442 571.24		
F166	I	4 154 788.48	1 533 496.57	4 574 636.03	46 7 14.0450	20 15 31.2064	123.78	5 107 710.67	4 442 721.85		
F167	I	4 154 551.14	1 533 568.18	4 574 826.43	46 7 22.9380	20 15 38.1628	123.88	5 107 983.75	4 442 873.70		
F168	I	4 154 285.69	1 533 651.69	4 575 037.21	46 7 32.8082	20 15 46.0935	123.26	5 108 286.80	4 443 046.73		
F168.1	III	4 154 257.10	1 533 669.60	4 575 057.24	46 7 33.7392	20 15 47.3371	123.41	5 108 315.29	4 443 073.69		
F169	I	4 154 233.64	1 533 694.70	4 575 069.58	46 7 34.3268	20 15 48.8124	123.08	5 108 333.13	4 443 105.51		
F169.a	репер	4 154 210.22	1 533 730.89	4 575 078.32	46 7 34.7433	20 15 50.7736	122.83	5 108 345.59	4 443 147.72	7	2021
F170	0	4 154 204.86	1 533 742.82	4 575 083.09	46 7 34.8713	20 15 51.3792	125.66	5 108 349.43	4 443 160.75		

Гранична ознака гранична тачка Határjel határpont		Геоцентричне координате (ETRS89) Geocentrikus koordináták (ETRS89)			Географске координате (ETRS89) Földrajzi koordináták (ETRS89)			UTM Координате UTM koordináták		НАПОМЕНА MEGJEGYZÉS	
		X	Y	Z	Ширина Szélesség	Дужина Hosszúság	Висина изнад елипсоида Ellipszoid feletti magasság	Y	X	Индекс / Index	Година промене Változás éve
Број Szám	Тип Típusa				° ' "	° ' "					
26M	-	4 158 818.86	1 516 821.37	4 576 517.82	46 8 42.0461	20 2 17.2687	122.13	5 110 609.27	4 425 715.14	6	2021
F27M	I	4 158 786.57	1 516 942.79	4 576 506.42	46 8 41.5269	20 2 23.0996	121.71	5 110 591.73	4 425 840.03		
28M	-	4 158 721.39	1 517 077.55	4 576 520.68	46 8 42.1984	20 2 30.0391	121.57	5 110 610.66	4 425 989.15	6	2016
F29M	I	4 158 647.99	1 517 221.64	4 576 538.72	46 8 43.0603	20 2 37.5185	121.01	5 110 635.33	4 426 149.93		
F30M	I	4 158 555.94	1 517 377.49	4 576 570.19	46 8 44.5384	20 2 45.8102	120.81	5 110 678.81	4 426 328.35		
F31M	I	4 158 438.21	1 517 542.52	4 576 622.32	46 8 46.9700	20 2 54.9146	120.97	5 110 751.51	4 426 524.56		
F32M	I	4 158 313.27	1 517 694.78	4 576 685.47	46 8 49.9088	20 3 3.5754	121.36	5 110 839.99	4 426 711.44		
33M	-	4 158 126.95	1 517 941.65	4 576 771.68	46 8 53.9539	20 3 17.3584	120.92	5 110 961.32	4 427 008.59	6	2016
F34M	I	4 158 032.26	1 518 091.73	4 576 808.27	46 8 55.6504	20 3 25.4407	121.34	5 111 011.62	4 427 182.59		
F35M	I	4 158 002.26	1 518 160.24	4 576 812.86	46 8 55.8627	20 3 28.9190	121.40	5 111 017.28	4 427 257.28		
F43M	I	4 158 034.58	1 518 417.80	4 576 708.46	46 8 50.7480	20 3 39.6758	128.35	5 110 856.69	4 427 486.16		
F44M	I	4 157 992.83	1 518 438.80	4 576 738.04	46 8 52.1591	20 3 41.2625	127.50	5 110 899.84	4 427 520.71		
F45M	I	4 157 860.48	1 518 503.10	4 576 836.15	46 8 56.7488	20 3 46.1925	127.41	5 111 040.25	4 427 628.14		
F46M	I	4 157 779.93	1 518 542.33	4 576 896.36	46 8 59.5527	20 3 49.1973	127.74	5 111 126.03	4 427 693.62		
F47M	I	4 157 697.86	1 518 581.86	4 576 957.15	46 9 2.4004	20 3 52.2395	127.56	5 111 213.15	4 427 759.91		
F48M	I	4 157 605.11	1 518 625.79	4 577 025.96	46 9 5.6271	20 3 55.6451	127.27	5 111 311.88	4 427 834.13		
F49M	I	4 157 510.94	1 518 670.66	4 577 096.58	46 9 8.9178	20 3 59.1148	127.59	5 111 412.56	4 427 909.75		
F50M	I	4 157 442.60	1 518 703.28	4 577 147.78	46 9 11.3045	20 4 1.6354	127.80	5 111 485.59	4 427 964.68		
F51M	I	4 157 366.00	1 518 739.53	4 577 204.65	46 9 13.9702	20 4 4.4471	127.60	5 111 567.16	4 428 025.96		
F52M	I	4 157 290.12	1 518 775.53	4 577 261.27	46 9 16.6168	20 4 7.2361	127.61	5 111 648.14	4 428 086.74		
F53M	I	4 157 230.20	1 518 803.97	4 577 305.87	46 9 18.7040	20 4 9.4393	127.55	5 111 712.00	4 428 134.75		
F54M	I	4 157 153.63	1 518 840.38	4 577 363.13	46 9 21.3767	20 4 12.2577	127.69	5 111 793.79	4 428 196.16		
F55M	I	4 157 059.25	1 518 885.05	4 577 433.19	46 9 24.6611	20 4 15.7228	127.43	5 111 894.29	4 428 271.67		
F56M	I	4 156 991.88	1 518 917.23	4 577 483.70	46 9 27.0145	20 4 18.2088	127.68	5 111 966.30	4 428 325.84		
F57M	I	4 156 915.41	1 518 953.39	4 577 540.35	46 9 29.6730	20 4 21.0148	127.38	5 112 047.65	4 428 386.98		
F58M	I	4 156 842.72	1 518 987.99	4 577 594.79	46 9 32.2116	20 4 23.6924	127.58	5 112 125.32	4 428 445.32		

2022

Документ „Допуне и измене описа, планова и списка координата државне границе 2022” израђен је у шест оригиналних примерака. Обе стране располажу са по три примерка.

Ez a „Kiegészítés és módosítás az államhatár leírásához, térképeihez és koordinátajegyzékéhez 2022” című okmány hat eredeti példányban készült. Mindkét fél három példánnyal rendelkezik.

У Будимпешти, 10. новембар 2022. године

Kelt Budapesten, 2022. november 10-én

Председник делегације Републике Србије
у Мешовитој комисији

A Vegyesbizottság magyar küldöttségének
elnöke

A Vegyesbizottság szerb küldöttségének elnöke

Председник делегације Мађарске
у Мешовитој комисији

Горан Продановић
потпуковник

Dr. Gábor Hajnal
rendőr alezredes

alezredes

полицийски потпуковник



**A Miniszterelnöki Kabinetirodát vezető miniszter 28/2023. (XII. 6.) MK rendelete
a fejezeti és központi kezelésű előirányzatok kezeléséről és felhasználásáról szóló
17/2022. (XII. 1.) MK rendelet tulajdonosi joggyakorlással kapcsolatos címrendi kiegészítéssel és
felhasználási szabályokkal összefüggő módosításáról**

Az államháztartásról szóló 2011. évi CXCV. törvény 109. § (5) bekezdésében kapott felhatalmazás alapján, az államháztartásról szóló törvény végrehajtásáról szóló 368/2011. (XII. 31.) Korm. rendelet 1. melléklet I. pont 21. alpontjában meghatározott feladatkörömben eljárva – a Kormány tagjainak feladat- és hatásköréről szóló 182/2022. (V. 24.) Korm. rendelet 148. § (1) bekezdés 2. pontjában meghatározott feladatkörében eljáró pénzügyminiszterrel egyetértésben – a következőket rendelem el:

- 1. §** A fejezeti és központi kezelésű előirányzatok kezeléséről és felhasználásáról szóló 17/2022. (XII. 1.) MK rendelet (a továbbiakban: Rendelet) 55. §-a a következő (8) bekezdéssel egészül ki:
- „(8) E rendeletnek a fejezeti és központi kezelésű előirányzatok kezeléséről és felhasználásáról szóló 17/2022. (XII. 1.) MK rendelet tulajdonosi joggyakorlással kapcsolatos címrendi kiegészítéssel és felhasználási szabályokkal összefüggő módosításáról szóló 28/2023. (XII. 6.) MK rendelettel (a továbbiakban: Módr4.) megállapított 2. § (2) bekezdését, 1. mellékletében foglalt táblázat 18. és 21b. sorát a Módr4. hatálybalépésekor folyamatban lévő eljárásokban is alkalmazni kell.”
- 2. §** A Rendelet 1. melléklete az 1. melléklet szerint módosul.
- 3. §** A Rendelet
2. § (2) bekezdés 1. pontjában a „18. és 19.” szövegrész helyébe a „18., 19. és 21b.” szöveg,
 2. § (2) bekezdés 7. pontjában a „15. és 18.” szövegrész helyébe az „és 15.” szöveg,
 2. § (2) bekezdés 17. pontjában a „9. és 28.” szövegrész helyébe a „9., 21b. és 28.” szöveg,
 2. § (2) bekezdés 20. pontjában a „4–28.” szövegrész helyébe a „4–17., 19. és 22–28.” szöveg, valamint
 1. mellékletében foglalt táblázat H:25 mezőjében az „államháztartásról szóló 2011. évi CXCV. törvény szerinti (a továbbiakban: Áht.)” szövegrész helyébe az „Áht. szerinti” szöveg lép.
- 4. §** Hatályát veszti a Rendelet
2. § (2) bekezdés 4., 12. és 13. pontjában a „ , 18.” szövegrész, valamint
 2. § (2) bekezdés 3. pontjában a „18.” szövegrész.
- 5. §** Ez a rendelet a kihirdetését követő napon lép hatályba.

Rogán Antal s. k.,
Miniszterelnöki Kabinetirodát vezető miniszter

1. melléklet a 28/2023. (XII. 6.) MK rendelethez

1. A Rendelet 1. mellékletében foglalt táblázat 18. sora helyébe a következő sor lép:

	(A)	B	C	D	E	F	G	H	I	J	K	L	M	N	O
1.	Áht. azonosító	Cím név	Alcím név	Jogcím-csoport név	Jogcím név	Előirányzat célja	Kifizetésben részesülők köre	Támogatás biztosításának módja	Támogatási előleg	Rendelkezésre bocsátás módja	Visszafizetés határideje	Biztosíték	Kezelő szerv	Lebonyolító szerv	Európai uniós forrásból finanszírozott költségvetési támogatás közreműködő szervezete)
18.	302757			20/1/35 Infokommunikációs ágazati feladatok		Az előirányzat célja az „Újgenerációs NGA és felhordó hálózatok fejlesztése Közép-Magyarország Régióban” elnevezésű pályázati konstrukcióhoz kapcsolódó költségvetési támogatások elszámolási feladatainak ellátása.	-	-	-	-	-	-	-	Igénybe vehető.	-

2. A Rendelet 1. mellékletében foglalt táblázat a következő 21a. és 21b. sorral egészül ki:

	(A)	B	C	D	E	F	G	H	I	J	K	L	M	N	O
1.	Áht. azonosító	Cím név	Alcím név	Jogcím-csoport név	Jogcím név	Előirányzat célja	Kifizetésben részesülők köre	Támogatás biztosításának módja	Támogatási előleg	Rendelkezésre bocsátás módja	Visszafizetés határideje	Biztosíték	Kezelő szerv	Lebonyolító szerv	Európai uniós forrásból finanszírozott költségvetési támogatás közreműködő szervezete)
21a.	403684			21/1/2 A Miniszterelnöki Kabinetiroda tulajdonosi joggyakorlásával kapcsolatos kiadások											
21b.	399040			21/1/2/1 A Miniszterelnöki Kabinetiroda tulajdonosi joggyakorlása alá tartozó társaságok forrásjuttatásai	Az előirányzat fedezetet nyújt a Miniszterelnöki Kabinetiroda tulajdonosi joggyakorlása alá tartozó gazdasági társaságok 1) tulajdonosi támogatására; 2) tőkeemelésének és pótbefizetésének finanszírozására. A tulajdonosi támogatás a támogatási igény benyújtásakor már megkezdett, illetve olyan utófinanszírozott, teljesült tevékenységekre is nyújtható, amelyek azok megkezdésekor megfeleltek a támogatási feltételeknek.	A Miniszterelnöki Kabinetiroda tulajdonosi joggyakorlása alá tartozó gazdasági társaságok.	Tulajdonosi támogatás esetén az Áht. szerinti, az állami vagyon felügyeletéért felelős miniszter jóváhagyása esetén a támogatási szerződésben vagy támogatói okiratban foglaltaknak megfelelően.	Tulajdonosi támogatás esetén előleg folyósítható.	Tulajdonosi támogatás esetén egy összegben vagy részletekben, idő- vagy teljesítésarányosan; tőkeemelés, pótbefizetés esetén a tulajdonosi joggyakorló határozata alapján.	Tulajdonosi támogatás esetén a támogatási szerződés vagy támogatói okirat szerint; pótbefizetés esetén szerződés szerint.	Az Ávr. 84. § (2) bekezdése szerinti lehetséges biztosítékok.	-	-	-	

**A pénzügyminiszter 8/2023. (XII. 6.) PM rendelete
a meghatározott cselekmények végrehajtása során közreműködő szervezetek és a romlandó dolgok
értékesítése kapcsán közreműködő kereskedők igénybevételének részletes szabályairól szóló
5/2018. (II. 28.) NGM rendelet módosításáról**

Az adóhatóság által foganatosítandó végrehajtási eljárásokról szóló 2017. évi CLIII. törvény 126. § (2) bekezdésében kapott felhatalmazás alapján, a Kormány tagjainak feladat- és hatásköréről szóló 182/2022. (V. 24.) Korm. rendelet 148. § (1) bekezdés 1. pontjában meghatározott feladatkörömben eljárva a következőket rendelem el:

- 1. §** A meghatározott cselekmények végrehajtása során közreműködő szervezetek és a romlandó dolgok értékesítése kapcsán közreműködő kereskedők igénybevételének részletes szabályairól szóló 5/2018. (II. 28.) NGM rendelet [a továbbiakban: 5/2018. (II. 28.) NGM rendelet] 2. § (1) bekezdése helyébe a következő rendelkezés lép:
„(1) Az Avt. 123. § (2) bekezdése szerinti, meghatározott cselekmény végrehajtásához szükséges közreműködő szervezeteket az állami adó- és vámhatóság a közreműködő szervezetek névjegyzékében (a továbbiakban: névjegyzék) tevékenységi körök szerint, elektronikusan tartja nyilván. A közreműködő szervezetek a névjegyzékbe földrajzi területenként vagy országosan regisztrálhatnak.”
- 2. §** Az 5/2018. (II. 28.) NGM rendelet 3. § (2) bekezdése helyébe a következő rendelkezés lép:
„(2) Az ajánlattételre történő felhívás tartalmazza a feladat ellátásának végső határidejét.”
- 3. §** Az 5/2018. (II. 28.) NGM rendelet a következő 5/A. alcímmel egészül ki:
„5/A. Az Európai Unió jogának való megfelelés
7/A. § Ez a rendelet a belső piaci szolgáltatásokról szóló, 2006. december 12-i 2006/123/EK európai parlamenti és tanácsi irányelvnek való megfelelést szolgálja.”
- 4. §** Hatályát veszti az 5/2018. (II. 28.) NGM rendelet
2. § (2) bekezdése,
 2. § (8) bekezdése,
 2. § (10) bekezdése,
 3. § (1) bekezdése,
 4. §-a,
 6. § (2) bekezdése.
- 5. §** Ez a rendelet 2024. január 1-jén lép hatályba.
- 6. §** Ez a rendelet a belső piaci szolgáltatásokról szóló, 2006. december 12-i 2006/123/EK európai parlamenti és tanácsi irányelvnek való megfelelést szolgálja.

Varga Mihály s. k.,
pénzügyminiszter

VIII. A Kúria határozatai

A Kúria közleménye a Nemzeti Választási Bizottság határozata helybenhagyásáról

A Kúria a népszavazás kezdeményezéséről, az európai polgári kezdeményezésről, valamint a népszavazási eljárásról szóló 2013. évi CCXXXVIII. törvény 30. § (4) bekezdése alapján az alábbi közleményt teszi közzé:

A Kúria a 2023. november 29-én kelt Knk.III.39.122/2023/3. számú végzésében a Nemzeti Választási Bizottság 84/2023. számú, országos népszavazási kezdeményezés aláírásgyűjtő íveinek átadására vonatkozó törvényi kötelezettség megszegése miatt kiszabandó bírság tárgyában hozott határozatát helybenhagyta.

A határozat megtekinthető a Kúria hivatalos honlapján, a www.kuria-birosag.hu oldalon.

Budapest, 2023. november 29.

Dr. Farkas Katalin s. k.,
a tanács elnöke

IX. Határozatok Tára

A Kormány 1536/2023. (XII. 6.) Korm. határozata a meteorológiai tevékenységgel összefüggő állami feladatok ellátásának átalakításához szükséges intézkedésekről

A Kormány Magyarország energiafüggetlenségének megerősítése, az állami meteorológiai feladatellátás hatékonyságának növelése és magas színvonalú piaci szolgáltatások nyújtása, a környezeti értékek védelme, valamint a klímaváltozással kapcsolatos jelenségek kezelése érdekében

1. egyetért azzal, hogy a 2023. december 31-i hatállyal megszüntetésre kerülő Országos Meteorológiai Szolgálat által ellátott közfeladatok az újonnan létrehozásra kerülő, az állam 100%-os tulajdonában lévő HungaroMet Magyar Meteorológiai Szolgáltató Nonprofit Zártkörűen Működő Részvénytársaság (a továbbiakban: Társaság) útján kerüljenek ellátásra;
2. felhívja a gazdaságfejlesztési minisztert, hogy a Magyar Nemzeti Vagyonkezelő Zártkörűen működő Részvénytársaság (a továbbiakban: MNV Zrt.) útján gondoskodjon a Társaság 170 000 000 forint pénzbeli hozzájárulással – 20 000 000 forint jegyzett tőke és 150 000 000 forint tőketartalék mellett – történő megalapításáról;
Felelős: gazdaságfejlesztési miniszter
Határidő: a 3. pont szerinti forrás rendelkezésére állását követően azonnal
3. az államháztartásról szóló 2011. évi CXCV. törvény 33. § (2) bekezdésében biztosított jogkörében eljárva a 2. pont szerinti feladat megvalósítása érdekében 170 000 000 forint egyszeri átcsoportosítását rendeli el a Magyarország 2023. évi központi költségvetéséről szóló 2022. évi XXV. törvény (a továbbiakban: Kvtv.) 1. melléklet XVII. Energiaügyi Minisztérium fejezet, 15. Országos Meteorológiai Szolgálat cím terhére, a Kvtv. 1. melléklet XLIII. Az állami vagyonnal kapcsolatos bevételek és kiadások fejezet, 1. Az MNV Zrt. rábízott vagyonával kapcsolatos bevételek és kiadások cím, 2. Az MNV Zrt. rábízott vagyonával kapcsolatos kiadások alcím, 2. Társaságokkal kapcsolatos kiadások jogcímcsoport, 1. Az MNV Zrt. tulajdonosi joggyakorlásába tartozó társaságok forrásjuttatásai jogcím javára, az 1. melléklet szerint;
Felelős: pénzügyminiszter
Határidő: azonnal
4. felhívja a gazdaságfejlesztési minisztert, hogy tegye meg a szükséges intézkedéseket annak érdekében, hogy a Társaság tekintetében a tulajdonosi jogok és kötelezettségek összességének gyakorlójaként az energiaügyi miniszter kerüljön kijelölésre;
Felelős: gazdaságfejlesztési miniszter
Határidő: a Társaság cégnyilvántartásba történő bejegyzését követően azonnal
5. felhívja a gazdaságfejlesztési minisztert, hogy tegye meg a szükséges intézkedéseket annak érdekében, hogy a Társaság 100%-os állami tulajdonban lévő részesedése nemzetgazdasági szempontból kiemelt jelentőségű nemzeti vagyonban tartandó állami tulajdonban álló társasági részesedésként kerüljön meghatározásra;
Felelős: gazdaságfejlesztési miniszter
Határidő: 2024. május 31.
6. felhívja a gazdaságfejlesztési minisztert, hogy az 1. pont szerinti, közfeladatok ellátásához kapcsolódó vagyon tekintetében, így különösen a Budapest, belterület, 13240/2 helyrajzi számú, természetben 1024 Budapest, Kitabel Pál utca 1. szám alatti, a Budapest, belterület, 13242/0/A/79 és 13242/0/A/109 helyrajzi számú, természetben 1024 Budapest, Petrezselyem utca 10/A fszt. 2. szám alatti ingatlanok – 1/1 tulajdoni hányadára vonatkozóan – az MNV Zrt. útján gondoskodjon az MNV Zrt. és a Társaság közötti, 2024. január 1. napjával hatályba lépő vagyonkezelési szerződés megkötéséről;
Felelős: gazdaságfejlesztési miniszter
Határidő: a Társaság cégnyilvántartásba történő bejegyzését követően azonnal

7. felhívja az energiaügyi minisztert, hogy a gazdaságfejlesztési miniszter, az agrárminiszter, valamint a Miniszterelnökséget vezető miniszter bevonásával készítsen előterjesztést a Kormány részére
- a) a Herman Ottó Intézet Nonprofit Korlátolt Felelősségű Társaság vagyonkezelésében lévő és társasági tulajdonában álló, környezetvédelmi feladatellátáshoz kapcsolódó,
 - b) az Energiastratégia Intézet Nonprofit Korlátolt Felelősségű Társaság társasági tulajdonában álló, a Nemzeti Alkalmazkodási Térinformatikai Rendszer feladatellátáshoz szükséges,
 - c) a feladatkörükben érintett kormányhivatalok vagyonkezelésében lévő, az Országos Légszennyezettségi Mérőhálózat automata és manuális mérőhálózatának feladatellátásához szükséges

ingóságoknak és immateriális javaknak a Társaság tulajdonába kerülése érdekében;

Felelős: energiaügyi miniszter
gazdaságfejlesztési miniszter
agrárminiszter
Miniszterelnökséget vezető miniszter

Határidő: a Társaság cégnyilvántartásba történő bejegyzését követően azonnal

8. egyetért azzal, hogy a Társaság által ellátott ágazati szakmai feladatokra közvetlenül el nem számolható költségek fedezetét tulajdonosi támogatás útján szükséges biztosítani, amelynek mértéke nem haladhatja meg 2024-ben a Magyarország 2024. évi központi költségvetéséről szóló 2023. évi LV. törvény 1. melléklet XVII. Energiaügyi Minisztérium fejezet, 15. Országos Meteorológiai Szolgálat címen rendelkezésre álló költségvetési támogatás eredeti összegét.

Orbán Viktor s. k.,
miniszterelnök

1. melléklet az 1536/2023. (XII. 6.) Korm. határozathoz

XVII. Energiaügyi Minisztérium
XLIII. Az állami vagyonnal kapcsolatos bevételek és kiadások

ADATLAP A KÖLTSÉGVETÉSI ELŐIRÁNYZATOK MÓDOSÍTÁSÁRA
Költségvetési év: 2023.

forintban

Államháztartási egységi azonosító	Fejezet szám	Cím szám	Alcím szám	Jog- cím csoport- szám	Jog- cím szám	Kiemelt előir. szám	Fejezet név	Cím név	Alcím név	Jog- cím csoport- név	Jog- cím név	K I A D Á S O K										Módosítás (+/-)	A módosítás következő évre áthúzódó hatása	A módosítást elrendelő jogszabály/határozat száma				
												Kiemelt előirányzat neve													A módosítás jogcíme			
	XVII.	15					Energiaügyi Minisztérium																					
006606						K3	Országos Meteorológiai Szolgálat																					
	XLIII.	1					Az állami vagyonnal kapcsolatos bevételek és kiadások																					
			2				Az MNV Zrt. rábízott vagyonával kapcsolatos bevételek és kiadások																					
				2			Az MNV Zrt. rábízott vagyonával kapcsolatos kiadások																					
296335					1		Társaságokkal kapcsolatos kiadások																					
						K6	Az MNV Zrt. tulajdonosi joggyakorlásába tartozó társaságok forrásjuttatásai																					
							Beruházások																					
Az előirányzat-módosítás érvényessége: a) a költségvetési évben egyszeri jellegű																												

forintban

Államháztartási egységi azonosító	Fejezet szám	Cím szám	Alcím szám	Jog- cím csoport- szám	Jog- cím szám	Kiemelt előir. szám	Fejezet név	Cím név	Alcím név	Jog- cím csoport- név	Jog- cím név	B E V É T E L										Módosítás (+/-)	A módosítás következő évre áthúzódó hatása	A módosítást elrendelő jogszabály/határozat száma			
												Kiemelt előirányzat neve													A módosítás jogcíme		
Az előirányzat-módosítás érvényessége: a) a költségvetési évben egyszeri jellegű																											

forintban

Államháztartási egységi azonosító	Fejezet szám	Cím szám	Alcím szám	Jog- cím csoport- szám	Jog- cím szám	Kiemelt előir. szám	Fejezet név	Cím név	Alcím név	Jog- cím csoport- név	Jog- cím név	T Á M O G A T Á S										Módosítás (+/-)	A módosítás következő évre áthúzódó hatása	A módosítást elrendelő jogszabály/határozat száma					
												Kiemelt előirányzat neve													A módosítás jogcíme				
	XVII.	15					Energiaügyi Minisztérium																						
006606							Országos Meteorológiai Szolgálat																						
Az előirányzat-módosítás érvényessége: a) a költségvetési évben egyszeri jellegű																													
												Foglalkoztatottak létszáma (fő) - időszak																	

Az adatlap 1 eredeti példányban töltendő ki							A támogatás folyósítása/zárolása (módosítása +/-)					Összesen				I. n.év	II. n.év	III. n.év	IV. n.év
Magyar Államkincstár 1 példány							időarányos teljesítésarányos egyéb: <u>azonnal</u>					170 000 000							170 000 000

* Az összetartozó előirányzat-változásokat (+/-) egymást követően kell szerepeltetni.

**A Kormány 1537/2023. (XII. 6.) Korm. határozata
köznevelési intézmény kárenyhítésének biztosításához szükséges fejezetek közötti átcsoportosításról és
egyéb intézkedésekről**

A Kormány

1. egyetért a csurgói Kolping Nagyváthy János Technikum, Szakgimnázium, Szakképző Iskola és Kollégium épületében keletkezett károk helyreállításának támogatásával;
2. az államháztartásról szóló 2011. évi CXCV. törvény 33. § (2) bekezdésében biztosított jogkörében eljárva, az 1. pontban meghatározott célra 131 278 720 forint egyszeri átcsoportosítását rendeli el a Magyarország 2023. évi központi költségvetéséről szóló 2022. évi XXV. törvény (a továbbiakban: Kvtv.) 1. melléklet IX. Helyi önkormányzatok támogatásai fejezet, 3. A helyi önkormányzatok felhalmozási célú kiegészítő támogatásai cím terhére, a Kvtv. 1. melléklet XI. Miniszterelnökség fejezet, 30. Fejezeti kezelésű előirányzatok cím, 1. Célelőirányzatok alcím, 30. Egyházi célú központi költségvetési hozzájárulások jogcímcsoport, 4. Egyházi működési, program és fejlesztési támogatások jogcím javára, az 1. melléklet szerint;

Felelős: pénzügyminiszter
belügyminiszter
a miniszterelnök általános helyettese

Határidő: azonnal

3. felhívja a miniszterelnök általános helyettesét, hogy a 2. pont szerinti forrás terhére az 1. pontban foglalt cél megvalósítása érdekében 131 200 000 forint támogatási összegben létesítsen támogatási jogviszonyt.

Felelős: a miniszterelnök általános helyettese

Határidő: a 2. pont szerinti forrás rendelkezésre állását követően azonnal

*Orbán Viktor s. k.,
miniszterelnök*

1. melléklet az 1537/2023. (XII. 6.) Korm. határozathoz

IX. Helyi önkormányzatok támogatásai
XI. Miniszterelnökség

ADATLAP A KÖLTSÉGVETÉSI ELŐIRÁNYZATOK MÓDOSÍTÁSÁRA
Költségvetési év: 2023.

forintban

Államháztartási egyedi azonosító	Fejezet szám	Cím szám	Alcím szám	Jog-cím csop. szám	Jog-cím szám	Kiemelt előir. szám	Fejezet név	Cím név	Alcím név	Jog-cím csop. név	Jog-cím név	K I A D Á S O K										Módosítás (+/-)	A módosítás következő évre áthúzódó hatása	A módosítást elrendelő jogszabály/határozat száma	
												Kiemelt előirányzat neve													
	IX.	3					Helyi önkormányzatok támogatásai						A helyi önkormányzatok felhalmozási célú kiegészítő támogatásai												
359028						K8							Egyéb felhalmozási célú kiadások										-131 278 720		
	XI.	30					Miniszterelnökség						Fejezeti kezelésű előirányzatok												
			1										Célelőirányzatok												
				30									Egyházi célú központi költségvetési hozzájárulások												
386728					4								Egyházi működési, program és fejlesztési támogatások												
						K3							Dologi kiadások										78 720		
						K8							Egyéb felhalmozási célú kiadások										131 200 000		

Az előirányzat-módosítás érvényessége: a) a költségvetési évben egyszeri jellegű

forintban

Államháztartási egyedi azonosító	Fejezet szám	Cím szám	Alcím szám	Jog-cím csop. szám	Jog-cím szám	Kiemelt előir. szám	Fejezet név	Cím név	Alcím név	Jog-cím csop. név	Jog-cím név	B E V É T E L										Módosítás (+/-)	A módosítás következő évre áthúzódó hatása	A módosítást elrendelő jogszabály/határozat száma	
												Kiemelt előirányzat neve													

Az előirányzat-módosítás érvényessége: a) a költségvetési évben egyszeri jellegű

forintban

Államháztartási egyedi azonosító	Fejezet szám	Cím szám	Alcím szám	Jog-cím csop. szám	Jog-cím szám	Kiemelt előir. szám	Fejezet név	Cím név	Alcím név	Jog-cím csop. név	Jog-cím név	T Á M O G A T Á S										Módosítás (+/-)	A módosítás következő évre áthúzódó hatása	A módosítást elrendelő jogszabály/határozat száma	
												Kiemelt előirányzat neve													
	XI.						Miniszterelnökség																		
		30											Fejezeti kezelésű előirányzatok												
			1										Célelőirányzatok												
				30									Egyházi célú központi költségvetési hozzájárulások												
386728					4								Egyházi működési, program és fejlesztési támogatások										131 278 720		

Az előirányzat-módosítás érvényessége: a) a költségvetési évben egyszeri jellegű

Az adatlap 1 eredeti példányban töltendő ki							A támogatás folyósítása/zárolása (módosítása +/-)					Összesen				
							I. n.év	II. n.év	III. n.év	IV. n.év						
Magyar Államkincstár							1 példány	131 278 720								

* Az összetartozó előirányzat-változásokat (+/-) egymást követően kell szerepeltetni.

A Kormány 1538/2023. (XII. 6.) Korm. határozata a regionális villamosenergia-tőzsde kialakításához szükséges intézkedésekről

A Kormány

1. egyetért azzal, hogy Magyarország energiafüggetlenségének megerősítése, a magyarországi és a regionális villamosenergia-kereskedelemben magas technológiai színvonalú piaci szolgáltatások nyújtása, a kereskedés hatékonyságának és jövedelmezőségének növelése érdekében a villamosenergia-kereskedelem területén a HUPX Magyar Szervezett Villamosenergia-piac Zártkörűen Működő Részvénytársaság a szerb és a szlovén villamosenergia-tőzsdével integrált regionális együttműködést alakítson ki;
2. felhívja az energiaügyi minisztert, hogy – a gazdaságfejlesztési miniszter bevonásával – az 1. pontban foglaltak végrehajtása érdekében tegyen lépéseket a szerb és a szlovén villamosenergia-ipari átviteli rendszerirányítóval, valamint az EPEX Spot európai villamosenergia-tőzsdével közös tulajdonban álló holding társaság létrehozására;
Felelős: energiaügyi miniszter
gazdaságfejlesztési miniszter
Határidő: 2024. december 31.
3. egyetért azzal, hogy a 2. pont szerint létrehozott holding társaság egyedüli részvényesként tulajdonolja a szerb, a szlovén és a magyar áramtőzsdét.

*Orbán Viktor s. k.,
miniszterelnök*

A Kormány 1539/2023. (XII. 6.) Korm. határozata a Gazdaságfejlesztési és Innovációs Operatív Program éves fejlesztési keretének megállapításáról szóló 1006/2016. (I. 18.) Korm. határozat módosításáról

1. A Gazdaságfejlesztési és Innovációs Operatív Program éves fejlesztési keretének megállapításáról szóló 1006/2016. (I. 18.) Korm. határozat [a továbbiakban: 1006/2016. (I. 18.) Korm. határozat] 1. pont c) alpontja helyébe a következő rendelkezés lép:
(A Kormány)
„c) egyetért azzal, hogy a GINOP 8. prioritása keretében kihelyezett európai uniós pénzügyi eszköz támogatásokból visszaforgó források terhére elsődlegesen a GINOP 9. prioritása keretében kihelyezett európai uniós pénzügyi eszköz végrehajtásához kapcsolódó pénzügyi közvetítőknek járó irányítási díjak, illetve az alapok alapja végrehajtó szervezeti feladatokkal összefüggő auditált és elismert irányítási költségek, másodsorban a GINOP 8. prioritásának túlvállalására eső auditált és elismert végrehajtási költségek a felhasznált túlvállalási összeg legfeljebb 9,8%-áig kerüljenek finanszírozásra. A GINOP-8.3.5-18 azonosító számú, „Mikro-, kis- és középvállalkozások technológiai korszerűsítése célú hitel” című, kamatmentes forgóeszköz hiteltermék keretére beérkezett, túlvállalásból nem finanszírozható része, 108 milliárd forint erejéig, továbbá ennek az összegnek az elismert végrehajtási költsége, ennek legfeljebb 9,8%-áig kerüljenek finanszírozásra: a visszaforgó forrás felhasználható továbbá a GINOP pénzügyi eszközökhöz kapcsolódó, elismert, de az Európai Regionális Fejlesztési Alapra, az Európai Szociális Alapra, a Kohéziós Alapra, az Európai Mezőgazdasági Vidékfejlesztési Alapra és az Európai Tengerügyi és Halászati Alapra vonatkozó közös rendelkezések megállapításáról, az Európai Regionális Fejlesztési Alapra, az Európai Szociális Alapra és a Kohéziós Alapra és az Európai Tengerügyi és Halászati Alapra vonatkozó általános rendelkezések megállapításáról szóló 1303/2013/EU európai parlamenti és tanácsi rendelet kiegészítéséről szóló, 2014. március 3-i 480/2014/EU felhatalmazáson alapuló bizottsági rendelet 13. cikkében meghatározott díjazási maximumok miatt ki nem fizethető költségek megtérítésére, valamint a 2014–2020 programozási időszakban az egyes európai uniós alapokból származó támogatások felhasználásának rendjéről szóló 272/2014. (XI. 5.) Korm. rendelet 199/D. §-a szerinti határidőig be nem nyújtható auditált és elismert végrehajtási költségekre.”

2. Az 1006/2016. (I. 18.) Korm. határozat 1/A. pontja a következő v) alponttal egészül ki:
[A Kormány az európai uniós forrásból finanszírozott egyes projektek költségnövekménye támogathatóságáról szóló 17/2017. (II. 1.) Korm. rendelet (a továbbiakban: Kormányrendelet) 6/A. §-a alapján hozzájárul, hogy]
„v) a Gazdaságfejlesztési és Innovációs Operatív Program éves fejlesztési keretének megállapításáról szóló 1006/2016. (I. 18.) Korm. határozat módosításáról szóló 1539/2023. (XII. 6.) Korm. határozattal módosított, a 2. mellékletben foglalt táblázat 12. és 13. sora szerinti kiemelt projektek szakpolitikai felelős által javasolt műszaki-szakmai tartalmának bővítéséhez kapcsolódó, azzal arányos keretemelése és annak végrehajtása”
[során a Kormányrendelet 3–6. §-ában foglalt eljárási szabályok ne kerüljenek alkalmazásra.]
3. Az 1006/2016. (I. 18.) Korm. határozat
- a) 1. melléklet 3. pontjában foglalt táblázat
- aa) C:7 mezőjében a „10,917” szövegrész helyébe a „10,842” szöveg,
ab) C:15 mezőjében a „3,006” szövegrész helyébe a „3,081” szöveg,
- b) 1. melléklet 5. pontjában foglalt táblázat
- ba) C:2 mezőjében a „254,59” szövegrész helyébe a „256,22” szöveg,
bb) C:7 mezőjében a „179,41” szövegrész helyébe a „177,78” szöveg,
- c) 1. melléklet 7. pontjában foglalt táblázat
- ca) C:2 mezőjében a „44,60” szövegrész helyébe a „44,13” szöveg,
cb) C:3 mezőjében a „10,780” szövegrész helyébe a „10,860” szöveg,
cc) C:4 mezőjében a „7,865” szövegrész helyébe a „7,723” szöveg,
cd) C:5 mezőjében a „7,33” szövegrész helyébe a „7,48” szöveg,
ce) C:6 mezőjében a „4,626” szövegrész helyébe a „4,513” szöveg,
cf) C:7 mezőjében a „10,651” szövegrész helyébe a „10,793” szöveg,
cg) C:7a. mezőjében az „1,00” szövegrész helyébe a „0,98” szöveg,
ch) C:8 mezőjében az „54,217” szövegrész helyébe az „54,637” szöveg,
ci) C:9 mezőjében a „2,295” szövegrész helyébe a „2,256” szöveg
- lép.
4. Az 1006/2016. (I. 18.) Korm. határozat
- a) 2. mellékletében foglalt táblázat
- aa) C:2a. mezőjében az „Informatikai, Távközlési és Elektronikai Vállalkozások Szövetsége” szövegrész helyébe az „IVSZ – Digitális Vállalkozások Szövetsége” szöveg,
ab) C:2d. mezőjében a „Zártkörűen” szövegrész helyébe a „Nyilvánosan” szöveg,
ac) C:5 mezőjében az „Informatikai, Távközlési és Elektronikai Vállalkozások Szövetsége” szövegrész helyébe az „IVSZ – Digitális Vállalkozások Szövetsége” szöveg,
ad) D:12 mezőjében a „3,006” szövegrész helyébe a „3,081” szöveg,
ae) D:13 mezőjében a „254,59” szövegrész helyébe a „256,22” szöveg,
af) D:15 mezőjében a „179,41” szövegrész helyébe a „177,78” szöveg,
ag) D:26 mezőjében a „44,60” szövegrész helyébe a „44,13” szöveg,
ah) D:27 mezőjében a „10,780” szövegrész helyébe a „10,860” szöveg,
ai) D:28 mezőjében az „1,00” szövegrész helyébe a „0,98” szöveg,
aj) D:29 mezőjében a „2,295” szövegrész helyébe a „2,256” szöveg
- lép.
5. Ez a határozat a közzétételét követő napon lép hatályba.

Orbán Viktor s. k.,
miniszterelnök

**A Kormány 1540/2023. (XII. 6.) Korm. határozata
a Magyarország Kormánya és Mongólia Kormánya közötti Légitözlekedési Megállapodás szövegének
végleges megállapítására adott felhatalmazásról**

A Kormány

1. egyetért a Magyarország Kormánya és Mongólia Kormánya közötti Légitözlekedési Megállapodás (a továbbiakban: Megállapodás) bemutatott szövegével;
2. felhatalmazza az építési és közlekedési minisztert vagy az általa kijelölt személyt a Megállapodás bemutatott szövegének – a megerősítés fenntartásával történő – végleges megállapítására;
3. felhívja a külgazdasági és külügyminisztert, hogy a Megállapodás szövegének végleges megállapításához szükséges meghatalmazási okiratot adja ki;
4. elfogadja a Megállapodás kihirdetéséről szóló törvénytervezetet, és elrendeli a Megállapodás szövegének végleges megállapítását követően annak az Országgyűléshez történő benyújtását. A törvényjavaslat előadójának a Kormány az építési és közlekedési minisztert jelöli ki.

Orbán Viktor s. k.,
miniszterelnök

**A miniszterelnök 98/2023. (XII. 6.) ME határozata
főiskolai tanárok kinevezéséről**

A nemzeti felsőoktatásról szóló 2011. évi CCIV. törvény 27. § (3) bekezdésében foglalt jogkörömben eljárva – a kultúráért és innovációért felelős miniszternek a fenntartóval egyetértésben tett előterjesztésére –

dr. Tolnai Ágnes és

dr. Váradai Ferencet

– 2023. december 15-ei hatállyal –

főiskolai tanárrá kinevezem.

Orbán Viktor s. k.,
miniszterelnök

A Magyar Közlönyt az Igazságügyi Minisztérium szerkeszti.

A szerkesztésért felelős: dr. Bíró Attila.

A szerkesztőség címe: 1051 Budapest, Nádor utca 22.

A Magyar Közlöny hiteles tartalma elektronikus dokumentumként a <https://www.magyarokozlony.hu> honlapon érhető el.